

Actividad 2:
Apoyo a la caracterización adicional
de las masas de agua subterránea
en riesgo de no cumplir los objetivos
medioambientales en 2015

Demarcación Hidrográfica del Segura

MASA DE AGUA SUBTERRÁNEA

070.030 Sierra de Argallet



GOBIERNO
DE ESPAÑA

MINISTERIO
DE CIENCIA
E INNOVACIÓN

MINISTERIO
DE MEDIO AMBIENTE
Y MEDIO RURAL Y MARINO



Instituto Geológico
y Minero de España

DIRECCIÓN GENERAL
DEL AGUA

MASA DE AGUA SUBTERRÁNEA (nombre y código):

Sierra del Argallet 070.030

1.- IDENTIFICACIÓN

Clase de riesgo

Cualitativo

Detalle del riesgo

Cualitativo difuso

Ámbito Administrativo:

Demarcación hidrográfica	Extensión (km ²)
SEGURA	6,40

CC.AA.
Comunidad Valenciana

Provincia/s
03-Alicante/Alacant

Población asentada:

Tipo de población	Nº de habitantes en el entorno de la masa	Censo (año)
De derecho (censada)	4.108	2007
De hecho (estimada)	4.108	2007

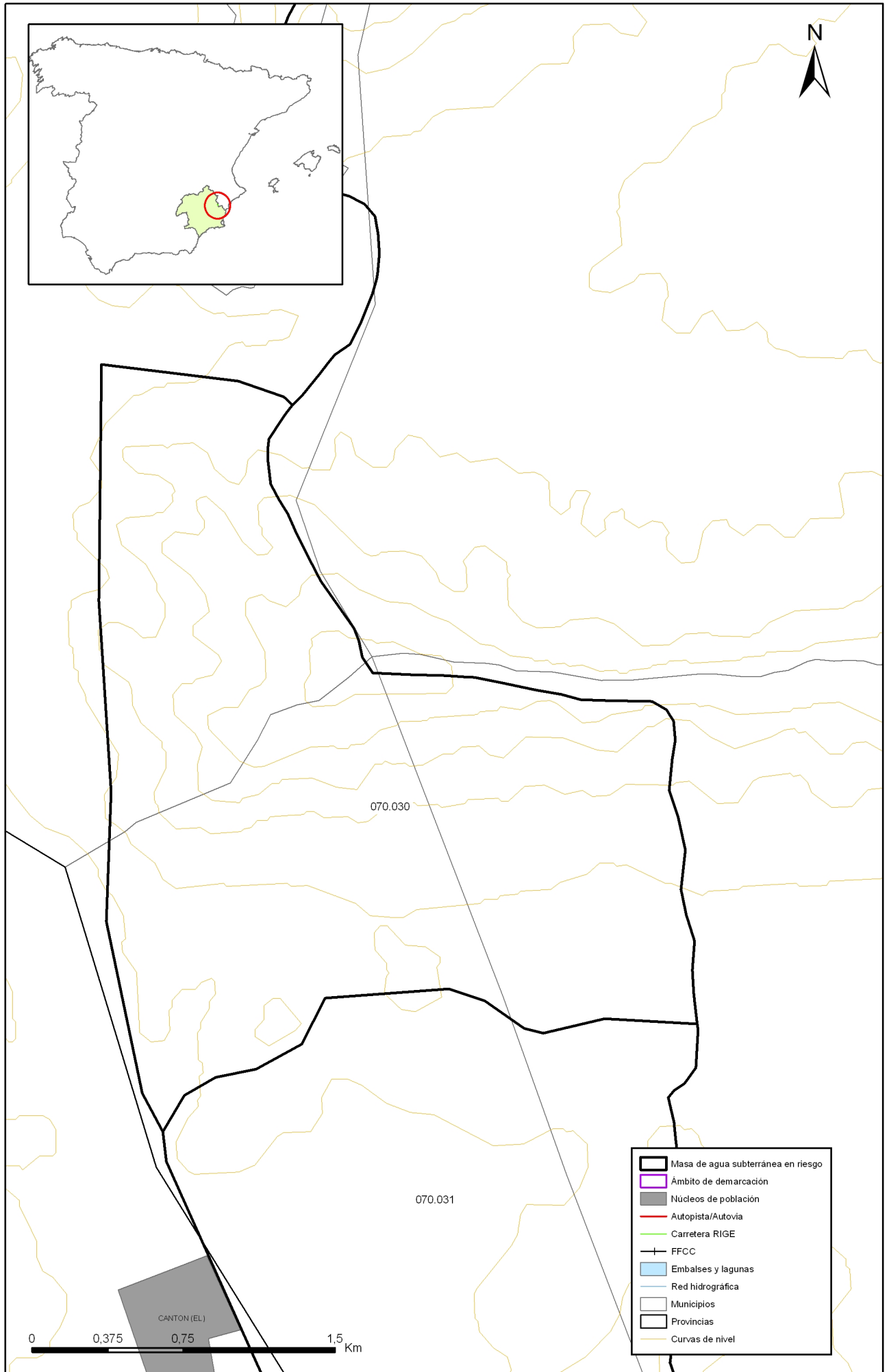
Topografía:

Distribución de altitudes	
Altitud (m.s.n.m)	
Máxima	1.080
Mínima	460

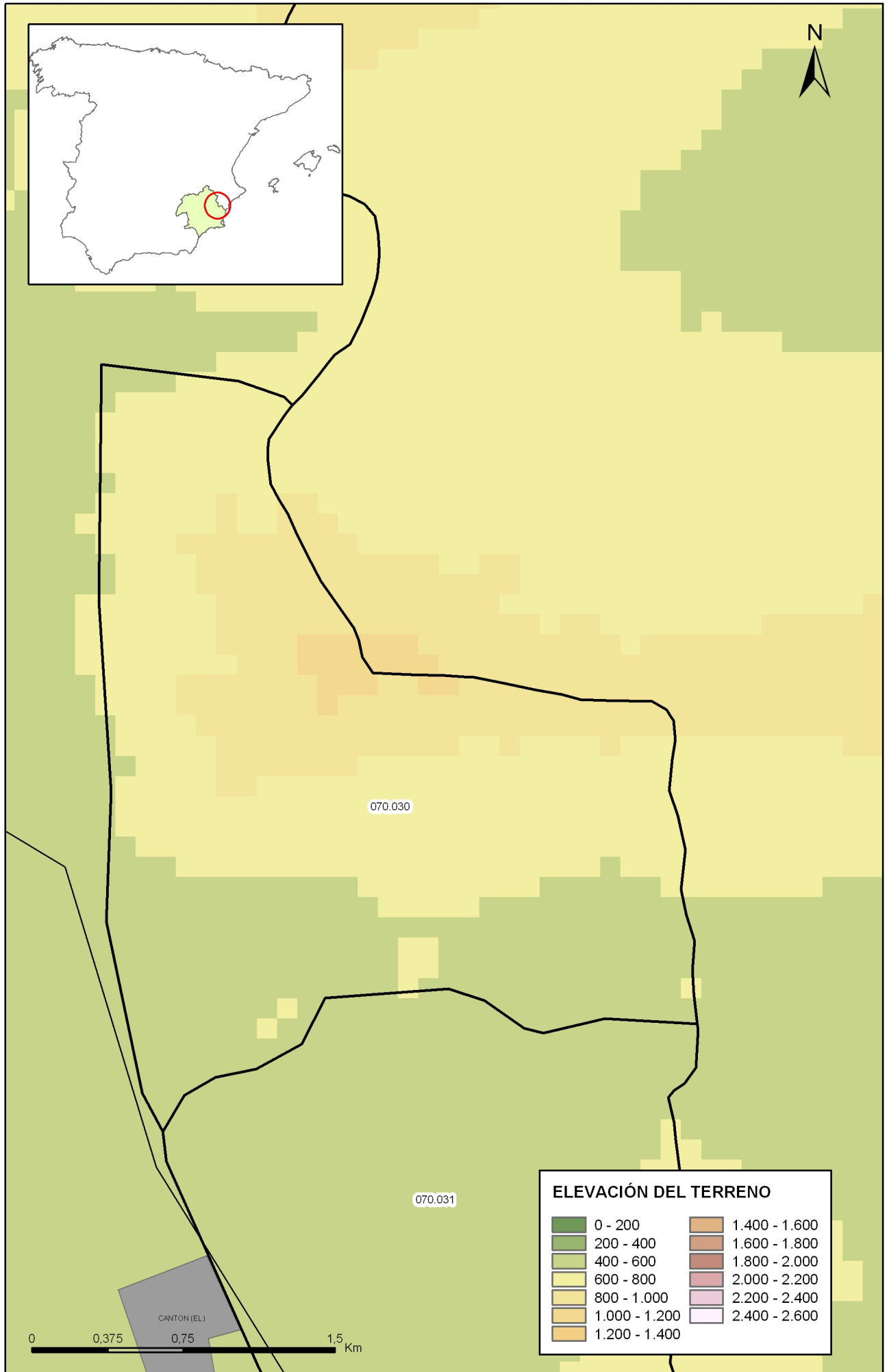
Modelo digital de elevaciones		
Rango considerado (m.s.n.m)		Superficie de la masa (%)
Valor menor del rango	Valor mayor del rango	
460	600	38
600	720	30
720	860	20
860	1.080	12

Información gráfica:

Base cartográfica con delimitación de la masa
Mapa digital de elevaciones



Mapa 1.1 Mapa base cartográfica de la masa Sierra del Argallet (070.030)



Mapa 1.2 Mapa digital de elevaciones de la masa Sierra del Argallet (070.030)

2.- CARACTERÍSTICAS GEOLÓGICAS

Ámbito geoestructural:

Unidades geológicas
Subbético de Alicante

Columna litológica tipo:

Litología	Extensión Afloramiento km ²	Rango de espesor (m)		Edad geológica	Observaciones
		Valor menor del rango	Valor mayor del rango		
Margas, arcillas y yesos (impermeable de base)	0,40			Keuper	
Calizas y dolomías	3,80		350	Lías y Dogger	
Margocalizas y calizas margosas	3,80			Malm	

Origen de la información geológica:

Biblioteca	Cod. Biblioteca	Fecha	Título
DPA		1986	Informe final de los trabajos de entubación del sondeo "Galiana" para abastecimiento público a Hondón de los Frailes, Hondón de las Nieves y Barbarroja. (Alicante)
DPA		1987	Estudio hidrogeológico para la mejora del abastecimiento a La Romana. (Alicante).
DPA		1986	Estudio hidrogeológico - situación actual de los sistemas acuíferos del término municipal de la Algueña (Alicante).
DPA		1999	Testificación geofísica del sondeo "La Romana". La Romana (Alicante).
DPA		2002	Estudio geofísico sierra de Argayet. Alicante
DPA		2002	Informe sobre posibilidades de captación de agua subterránea en la pedanía de Barbarroja (Orihuela).
MMA	46	2005	ESTUDIO INICIAL PARA LA IDENTIFICACIÓN Y CARACTERIZACIÓN DE LAS MASAS DE AGUA SUBTERRÁNEA DE LAS CUENCAS INTERCOMUNITARIAS
IGME	63364	2007	ESTUDIO DEL FUNCIONAMIENTO HIDROGEOLOGICO Y ELABORACION DE UN MODELO NUMERICO DE FLUJO SUBTERRANEO EN LOS ACUIFEROS CARBONATADOS DE SOLANA Y JUMILLA-VILLENA. TOMO I: JUMILLA-VILLENA. DICIEMBRE 2006. INFORME IGME H6.005.07
DPA		2007	Informe de abastecimiento a La Romana desde el pozo Rambla Honda (La Boquera).

Información gráfica:

Mapa geológico
 Cortes geológicos y ubicación
 Columnas de sondeos
 Descripción geológica en texto

Descripción geológica

Comprende la zona de la Sierra de Argallet que vierte hacia la rambla de Abanilla, dentro de la provincia de Alicante. Limita al Oeste con la localidad de Algueña y al Sur con El Cantón y la Sierra de Los Frailes.

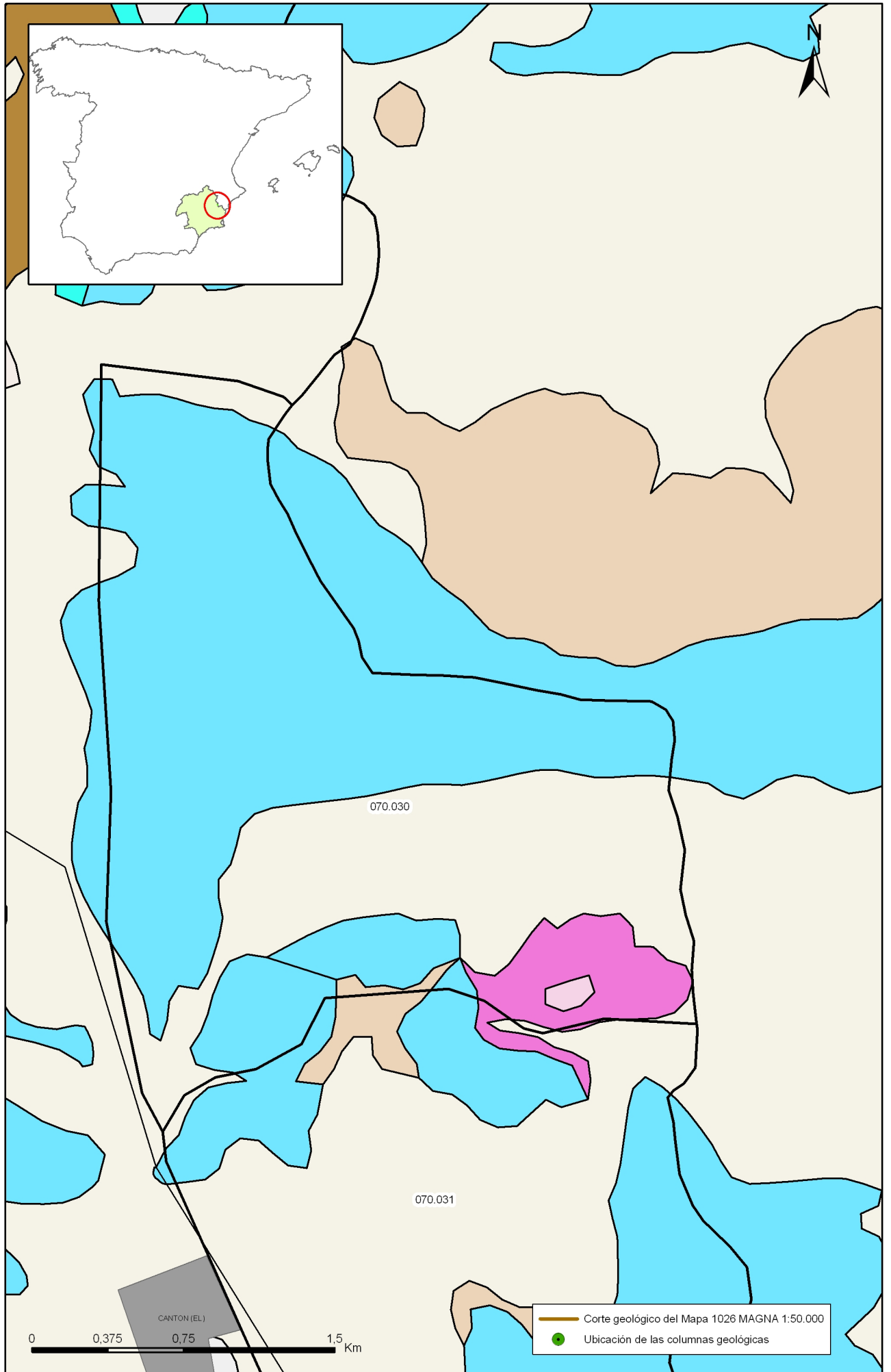
La zona se encuadra dentro de las Cordilleras Béticas en los dominios Subbético externo. El Subbético constituye una unidad estructural totalmente alóctona, cabalgando sobre el Prebético de características para-autóctona, utilizando como elemento de despegue el Trías en facies Keuper. Los materiales neógenos son posteriores a la configuración de dichos mantos.

El Subbético está constituido por una serie de formaciones mesozoicas cuyas edades abarcan desde el Triásico hasta el Cretácico inferior.

El Keuper está formado por margas abigarradas, arcillas rojas y verdes y yesos blancos o coloreados, típicos de la facies Keuper.

El Jurásico está representado por una primera serie calco-dolomítica, de color gris y aspecto masivo y de edad Sinemuriense-Toarciense medio, con una potencia visible de 300 m. Un segundo paquete carbonatado de calizas con filamentos que no sobrepasa los 60 m de edad Toarciense superior-Dogger. Sobre esta formación y separada por un "hard ground" ferruginoso se sitúan unas calizas nodulosas rojas del Malm, con abundantes niveles de margas y una potencia aproximada de 90 m.

Las deformaciones que presentan las unidades geológicas descritas son de origen alpino. Las principales direcciones de deformación suelen ser, como en todas las Cordilleras Béticas NE-SO, si bien existen algunas direcciones ortogonales motivadas por la tectónica tangencial y por el comportamiento diapírico del Trías. La Sierra de Argallet constituye a grandes rasgos un pliegue monoclinal fallado.



Mapa 2.1 Mapa geológico de la masa Sierra del Argallet (070.030)

3.- CARACTERÍSTICAS HIDROGEOLÓGICAS

Límites hidrogeológicos de la masa:

Límite	Tipo	Sentido del flujo	Naturaleza
Norte	Cerrado	Flujo nulo	Contacto mecánico, con la M.A.S. Quibas, mediante la continuación de la falla Monte Alto-Barbarroja
Sur	Cerrado	Flujo nulo	Contacto impermeable, con los afloramientos del Keuper
Este	Abierto	Entrada-Salida	Convencional, con la divisoria hidrográfica Júcar-Segura
Oeste	Cerrado	Flujo nulo	Contacto mecánico, con la M.A.S. Quibas, mediante la continuación de la falla Monte Alto-Barbarroja

Origen de la información de Límites hidrogeológicos de la masa:

Biblioteca	Cod. Biblioteca	Fecha	Título
MMA	46	2005	ESTUDIO INICIAL PARA LA IDENTIFICACIÓN Y CARACTERIZACIÓN DE LAS MASAS DE AGUA SUBTERRÁNEA DE LAS CUENCAS INTERCOMUNITARIAS

Naturaleza del acuífero o acuíferos contenidos en la masa:

Denominación	Litología	Extensión del afloramiento km ²	Geometría	Observaciones
Argallet	Carbonatado	11,9	Compleja	

Origen de la información de la naturaleza del acuífero:

Biblioteca	Cod. Biblioteca	Fecha	Título
MMA	46	2005	ESTUDIO INICIAL PARA LA IDENTIFICACIÓN Y CARACTERIZACIÓN DE LAS MASAS DE AGUA SUBTERRÁNEA DE LAS CUENCAS INTERCOMUNITARIAS

Espesor del acuífero o acuíferos:

Acuífero	Espesor		
	Rango espesor (m)		% de la masa
	Valor menor en rango	Valor mayor en rango	
Argallet		350	100

Origen de la información del espesor del acuífero o acuíferos:

Biblioteca	Cod. Biblioteca	Fecha	Título
DPA		1986	Informe final de los trabajos de entubación del sondeo "Galiana" para abastecimiento público a Hondón de los Frailes, Hondón de las Nieves y Barbarroja. (Alicante)
DPA		1987	Estudio hidrogeológico para la mejora del abastecimiento a La Romana. (Alicante).
MMA	02505	1988	DELIMITACION UNIDADES HIDROGEOLOGICAS PENINSULA Y BALEARES
MMA	02782	1993	INF. DELIMITACION SINTESIS UNIDADES HIDROGEOLOGICAS INTERCUENCAS
MMA	02824	1994	EST. SITUACION ACTUAL Y ACTUACIONES FUTURAS AGUAS SUB EN ESPAÑA
MMA	02842	1995	INVENT. RECURSOS AG. SUBT EN ESPAÑA. 1ª FASE COBERTURAS TEMATICAS
DPA		2000	Informe de bombeo de ensayo del sondeo "Rambla Honda" del término municipal de La Romana. (Alicante).
DPA		2002	Informe sobre posibilidades de captación de agua subterránea en la pedanía de Barbarroja (Orihuela).
DPA		2002	Propuesta de perímetro de protección del pozo de abastecimiento público a la romana "Rambla Honda". (Alicante)
MMA	46	2005	ESTUDIO INICIAL PARA LA IDENTIFICACIÓN Y CARACTERIZACIÓN DE LAS MASAS DE AGUA SUBTERRÁNEA DE LAS CUENCAS INTERCOMUNITARIAS
IGME	63364	2007	ESTUDIO DEL FUNCIONAMIENTO HIDROGEOLOGICO Y ELABORACION DE UN MODELO NUMERICO DE FLUJO SUBTERRANEO EN LOS ACUIFEROS CARBONATADOS DE SOLANA Y JUMILLA-VILLENA. TOMO I: JUMILLA-VILLENA. DICIEMBRE 2006. INFORME IGME H6.005.07
DPA		2007	Informe de abastecimiento a La Romana desde el pozo Rambla Honda (La Boquera).

Porosidad, permeabilidad (m/día) y transmisividad (m²/día)

Acuífero	Régimen hidráulico	Porosidad	Permeabilidad	Transmisividad (rango de valores)		Método de determinación
				Valor menor en rango	Valor mayor en rango	
Argallet	Mixto	Karstificación	Media: 10-1 a 10-4 m/día	200,0	3.600,0	Ensayo de bombeo

Origen de la información de la porosidad, permeabilidad y transmisividad:

Biblioteca	Cod. Biblioteca	Fecha	Título
DPA		1986	Estudio hidrogeológico - situación actual de los sistemas acuíferos del término municipal de la Algueña (Alicante).

Coefficiente de almacenamiento:

Acuífero	Coefficiente de almacenamiento			
	Rango de valores		Valor medio	Método de determinación
	Valor menor del rango	Valor mayor del rango		

Origen de la información del coeficiente de almacenamiento:

Biblioteca	Cod. Biblioteca	Fecha	Título

Información gráfica y adicional:

Mapa de permeabilidades según litología

Mapa hidrogeológico con especificación de acuíferos

Descripción hidrogeológica

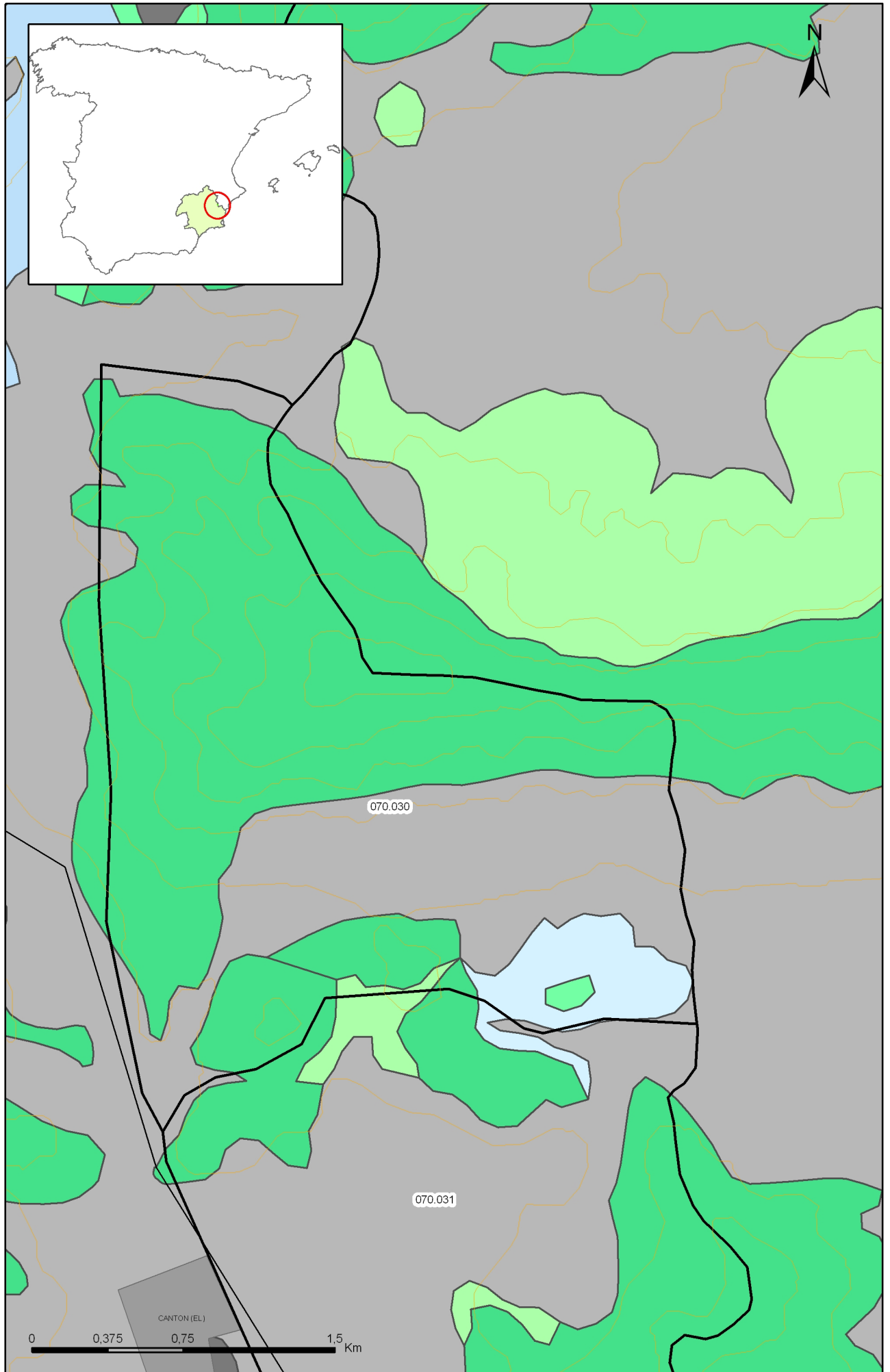
Los niveles acuíferos están constituidos por un paquete de 350 m de potencia de calizas y dolomías del Lías que tienen un comportamiento de acuífero kárstico muy transmisivo. La base impermeable del acuífero lo forman las arcillas, margas y yesos del Keuper que a la vez han servido de nivel de despegue del manto subbético.

A este acuífero principal se le puede añadir en algunos puntos las formaciones margocalizas, calizas y margosas del Jurásico superior, que localmente pueden presentar cierta permeabilidad.

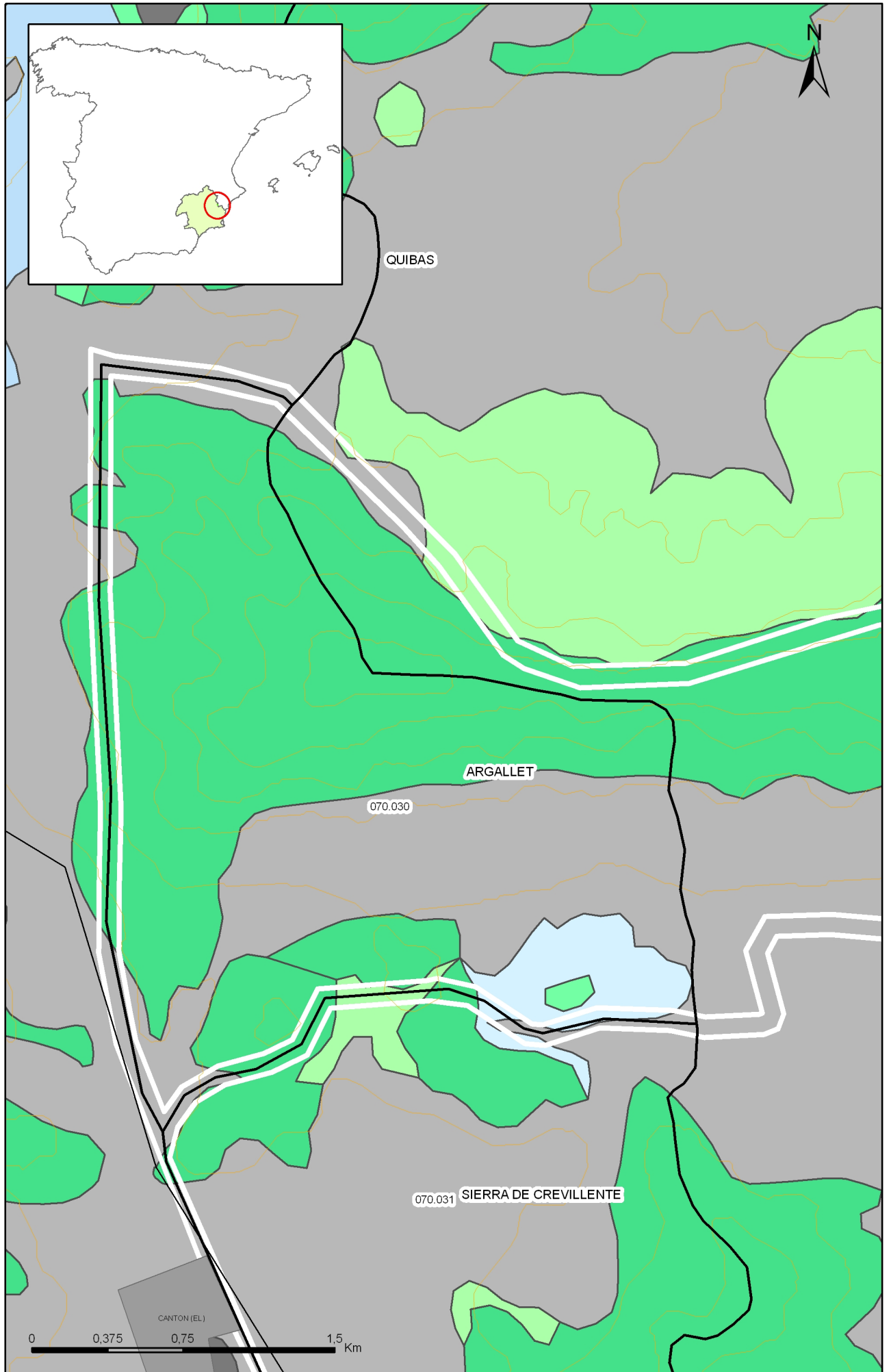
Hacia el techo, el acuífero se encuentra sellado por las margas, margocalizas y margas arenosas del Cretácico inferior.

El límite oriental se localiza en la divisoria hidrográfica entre los ámbitos de planificación del Segura y del Júcar. Al Sur limita con los afloramientos arcillosos del Keuper, que separan esta masa de la de Sierra de Crevillente. Limita al Oeste con los materiales pertenecientes al sistema de Quibas mediante la continuación de la falla de Barbarroja-Monte Alto.

La cota del nivel piezométrico se encuentra en torno a los 75-90 m.s.n.m., lo que, en comparación con la profundidad de los sondeos existentes, hace que la mayoría de éstos se encuentren secos.



Mapa 3.1 Mapa de permeabilidades según litología de la masa Sierra del Argallet (070.030)



Mapa 3.2 Mapa hidrogeológico con especificación de acuíferos de la masa Sierra del Argallet (070.030)

4.- ZONA NO SATURADA

Litología:

Véase 2.- Características geológicas generales

Véase 3.- Características hidrogeológicas generales, en particular, mapa de permeabilidades, porosidad y permeabilidad

Espesor:

Fecha o periodo	Espesor (m)		
	Máximo	Medio	Mínimo

Véase 5.- Piezometría

Suelos edáficos:

Tipo	Espesor medio (m)	% afloramiento en masa
Aridisol/Calcic/Haplocalcid//Haplocambid//Haplargid/		91,70
Aridisol/Calcic/Haplocalcid//Torriorthent//Haplargid/		8,30

Vulnerabilidad a la contaminación:

Magnitud	Rango de la masa	% Superficie de la masa	Índice empleado
Muy baja		7,44	Permeabilidad Espesor de la ZNS Calidad del agua
Baja		27,93	Permeabilidad Espesor de la ZNS Calidad del agua
Moderada		64,63	Permeabilidad Espesor de la ZNS Calidad del agua

Origen de la información de zona no saturada:

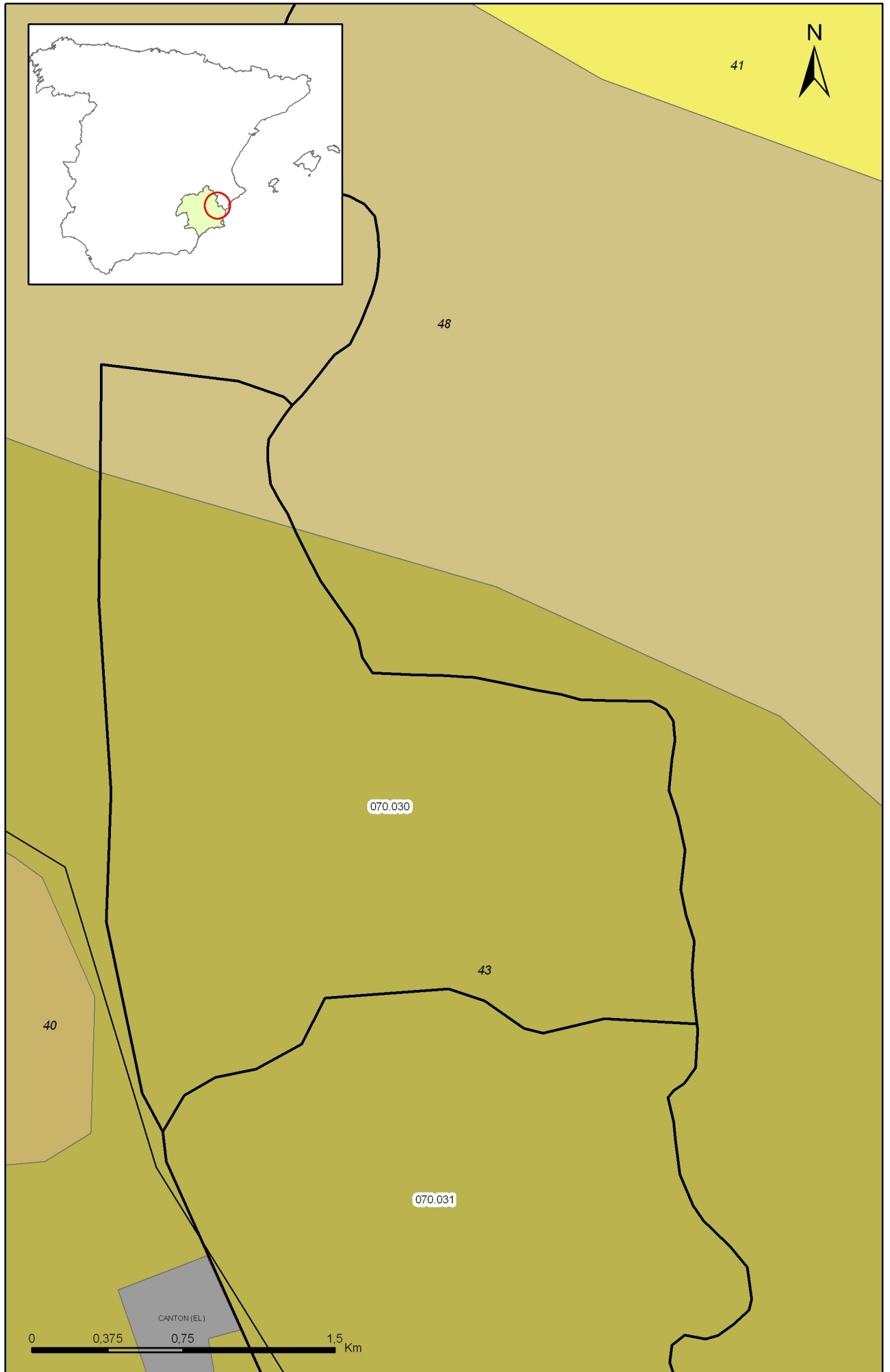
Biblioteca	Cod. Biblioteca	Fecha	Título
IGN		2001	MAPA DE SUELOS. ATLAS DE ESPAÑA
GENERALITAT VALEN		1998	cartografía temática de la Generalitat Valenciana 1:50.000. Mapa de vulnerabilidad a la contaminación de las aguas subterráneas. COPUT.

Información gráfica y adicional:

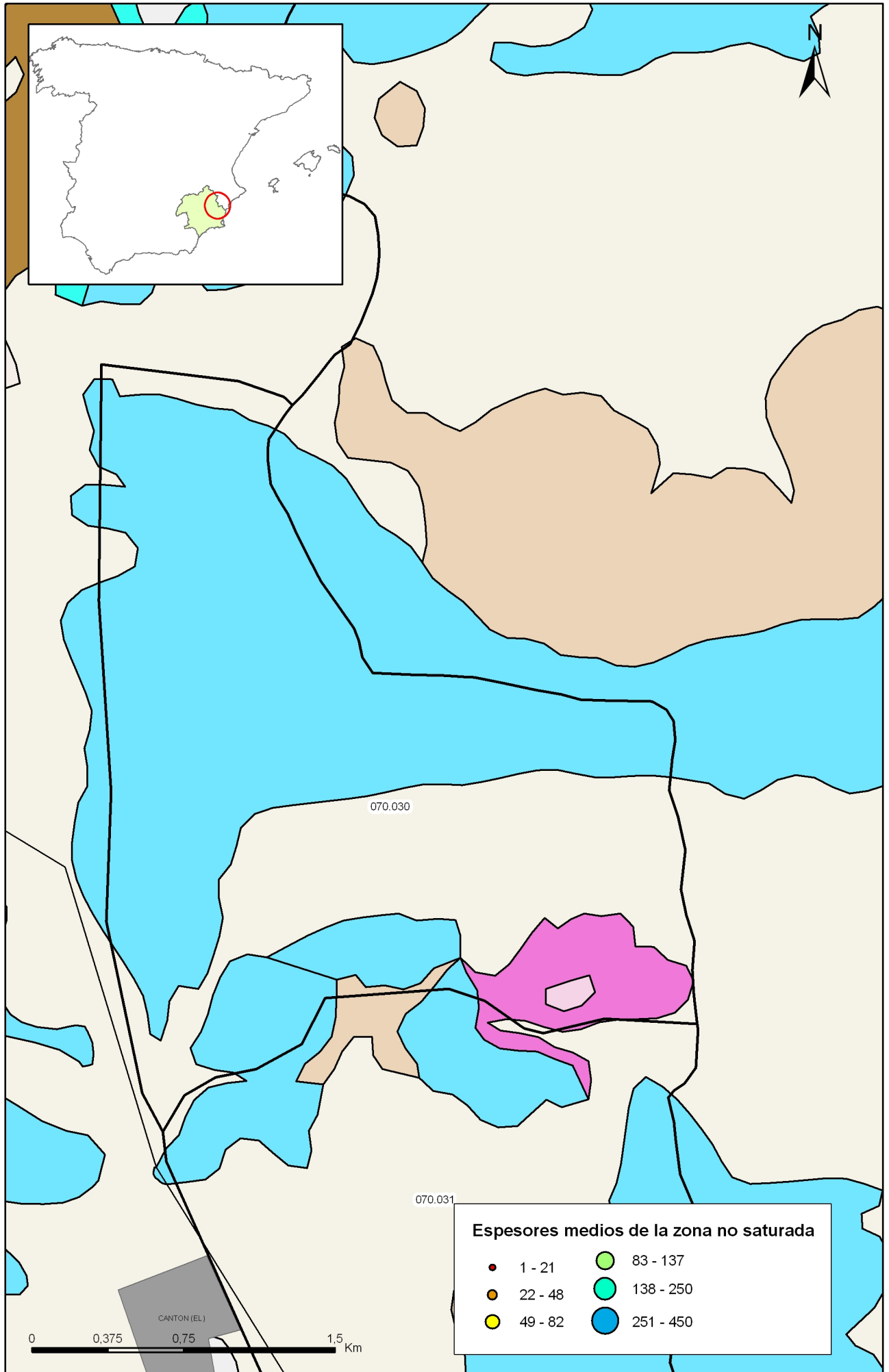
Mapa de Suelos

Mapa de espesor de la zona no saturada

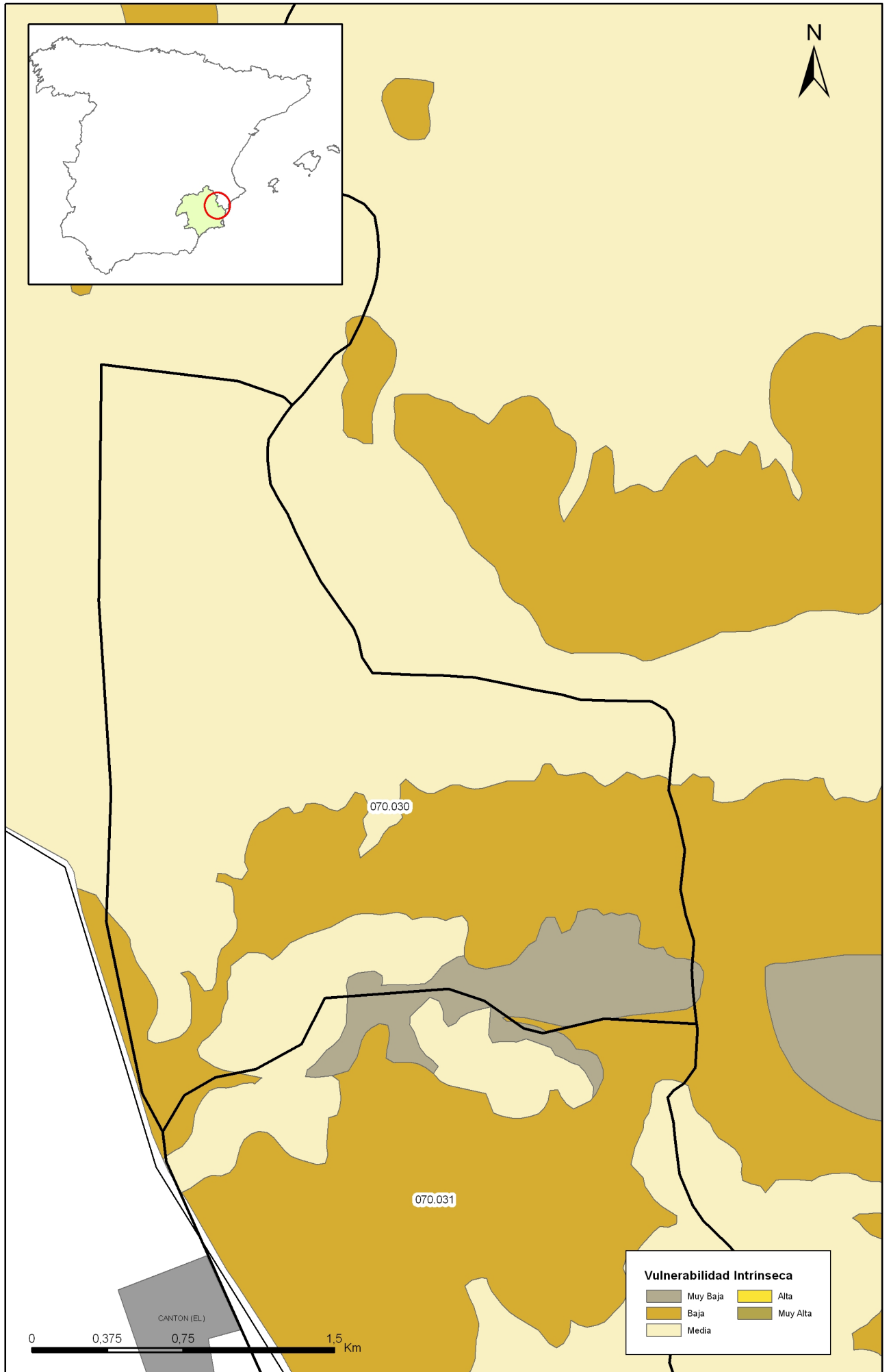
Mapa de vulnerabilidad intrínseca



Mapa 4.1 Mapa de suelos de la masa Sierra del Argallet (070.030)



Mapa 4.2 Mapa de espesores máximos de la zona no saturada de la masa Sierra del Argallet (070.030)



Mapa 4.3 Mapa de vulnerabilidad intrínseca de la masa Sierra del Argallet (070.030)

5.- PIEZOMETRÍA. VARIACIÓN DEL ALMACENAMIENTO**Red de seguimiento:**

Nº Puntos:	Densidad Espacial (por 100 km ²):	Periodo:
1	15,62	

Frecuencia de medidas:	Organismo que opera la red:
	DGA-IGME

Origen de la información: Red piezométrica CHS

Análisis de tendencias:

Evolución del llenado:

Características piezométricas:

Isopiezas	Año	Nº Puntos	Nivel piezométrico (m.s.n.m)		Diferencia (max-min) (m)	Rango de oscilación estacional (m)	Sentido de flujo	Gradiente (1)
			Max.	Min.				
De referencia	1985							
Recientes estiaje	2007							
Recientes periodo húmedo	2007							
De año seco	1995							
De año húmedo	1989							

(1) Gradiente medio en el sentido del flujo principal

Origen de la información

Observaciones:

Estado/variación del almacenamiento:

Acuífero	Evolución

Origen información:

Origen de la información de piezometría:

Biblioteca	Cod. Biblioteca	Fecha	Título

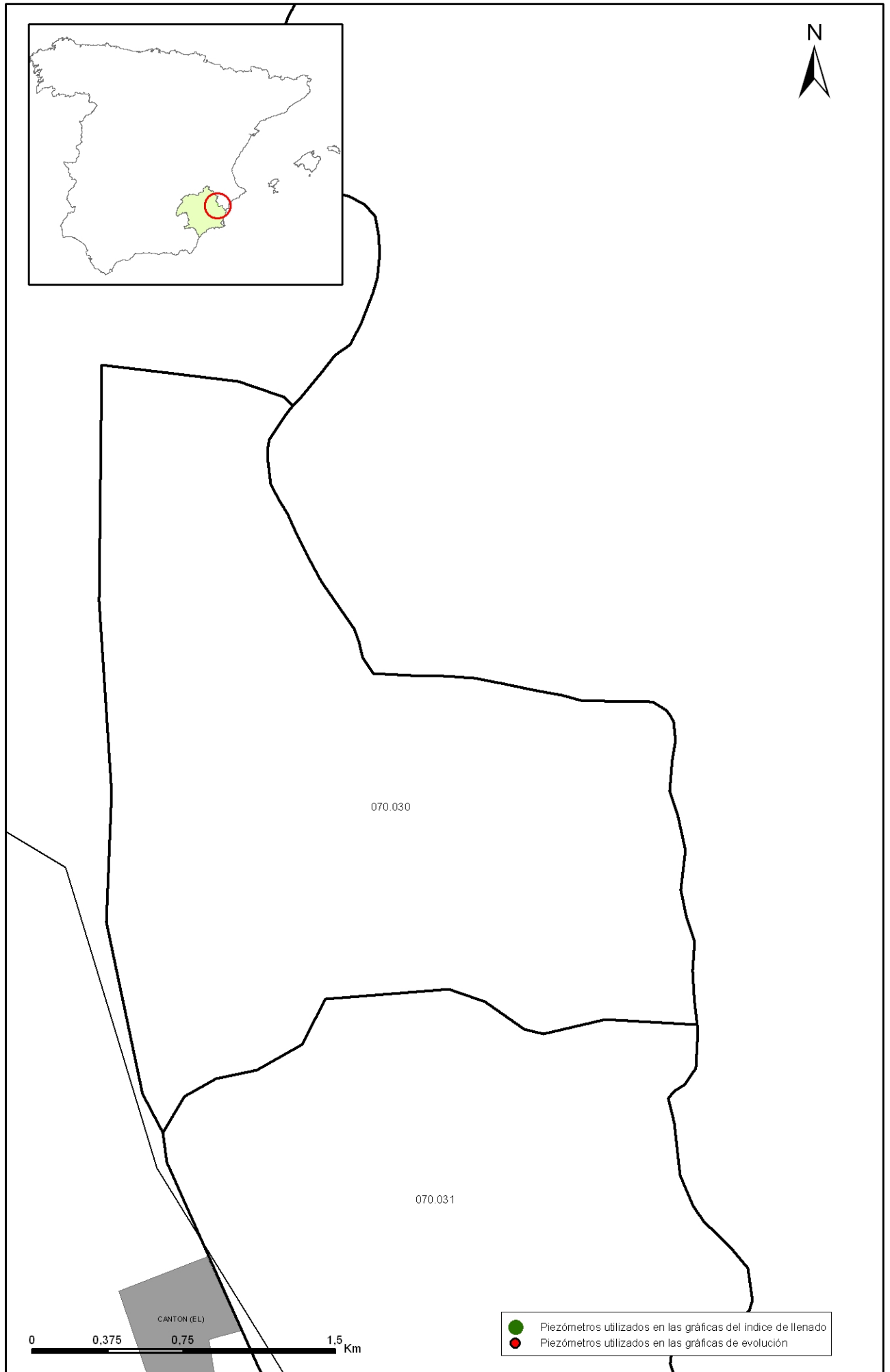
Información gráfica y adicional:

Gráficas de evolución piezométrica

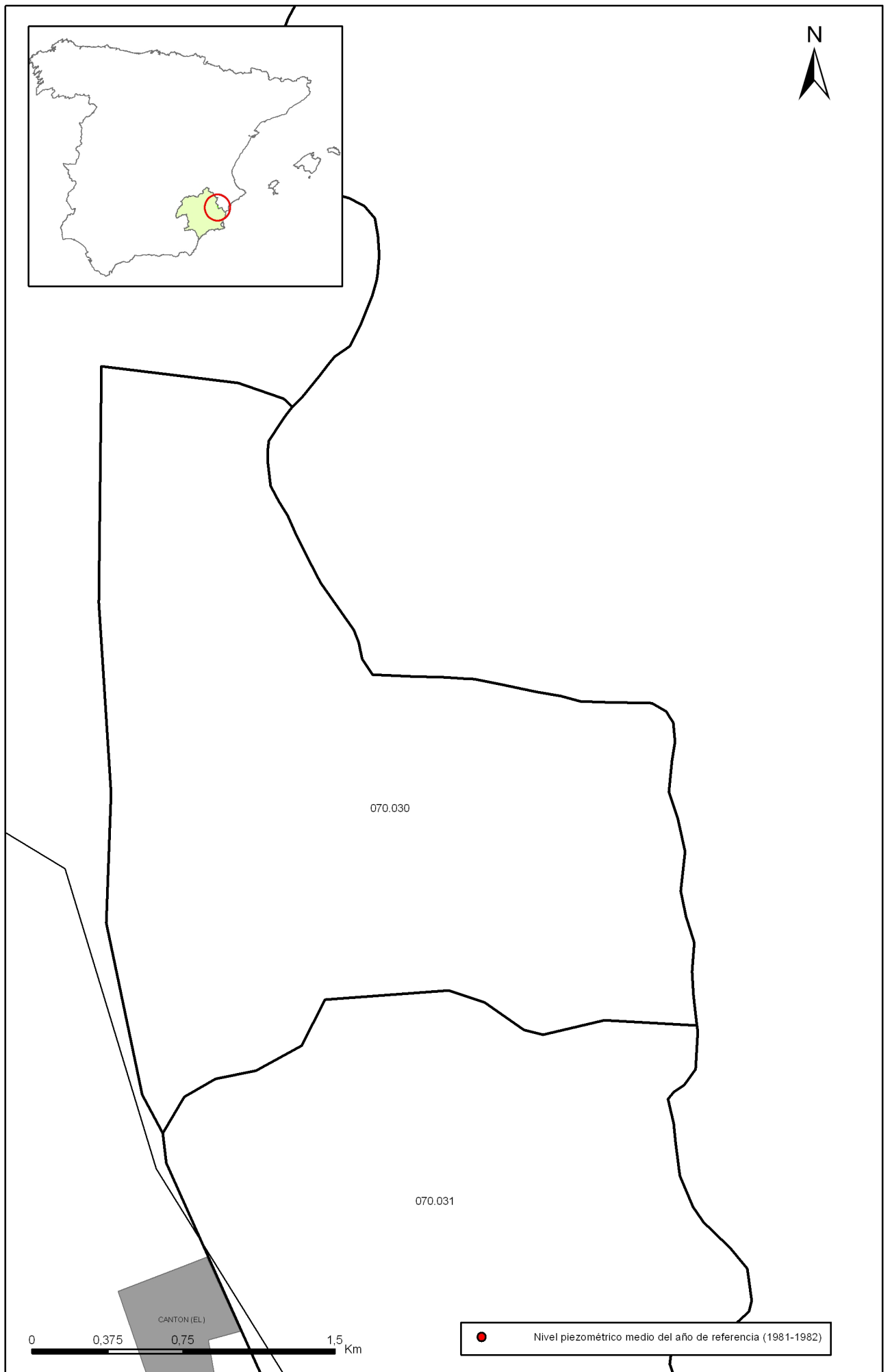
Mapas piezométricos o de isopiezas (referencia, actual, año húmedo, seco, etc.)

Otros mapas de isopiezas

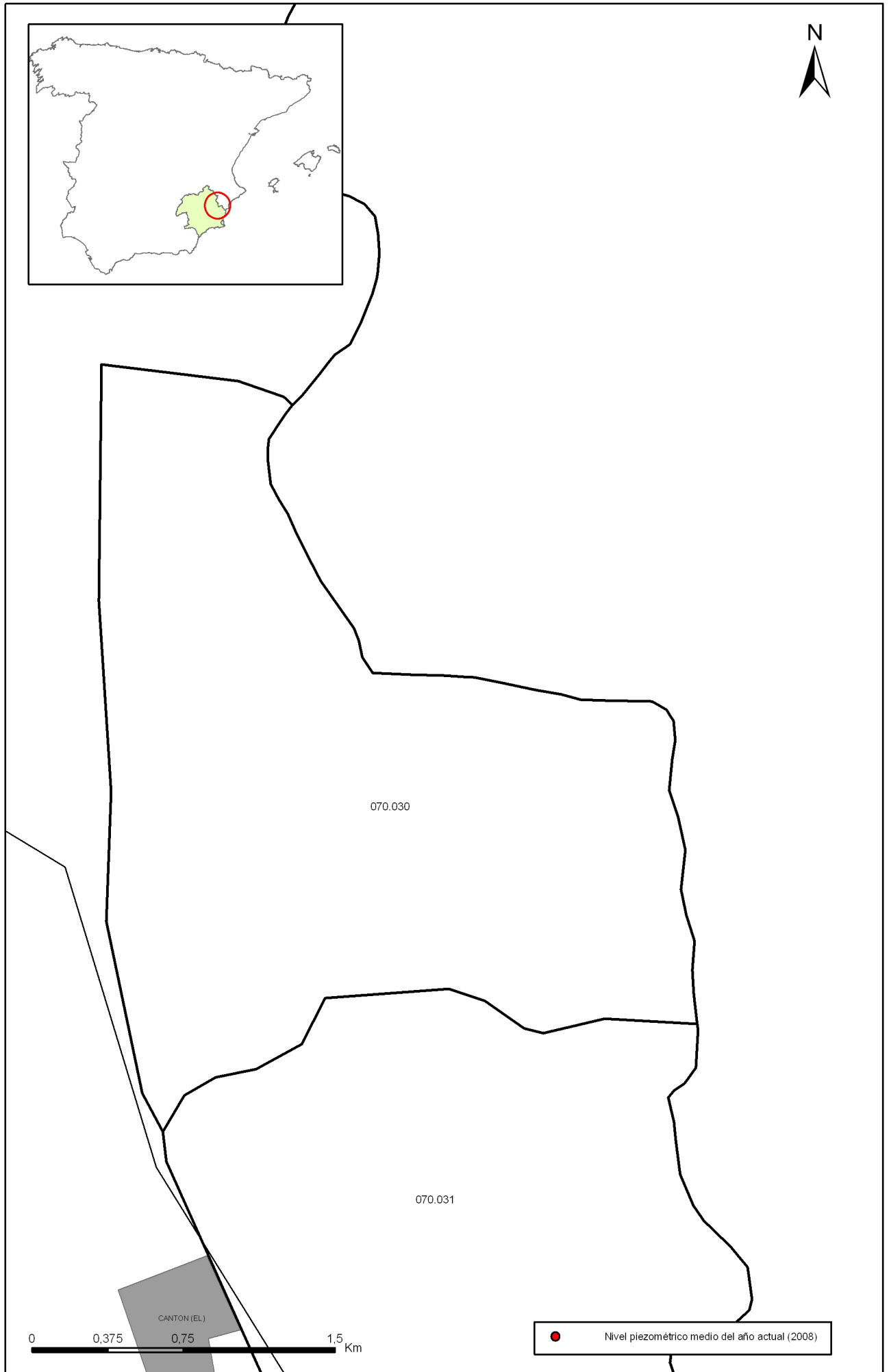
Gráficas de evolución del índice de llenado



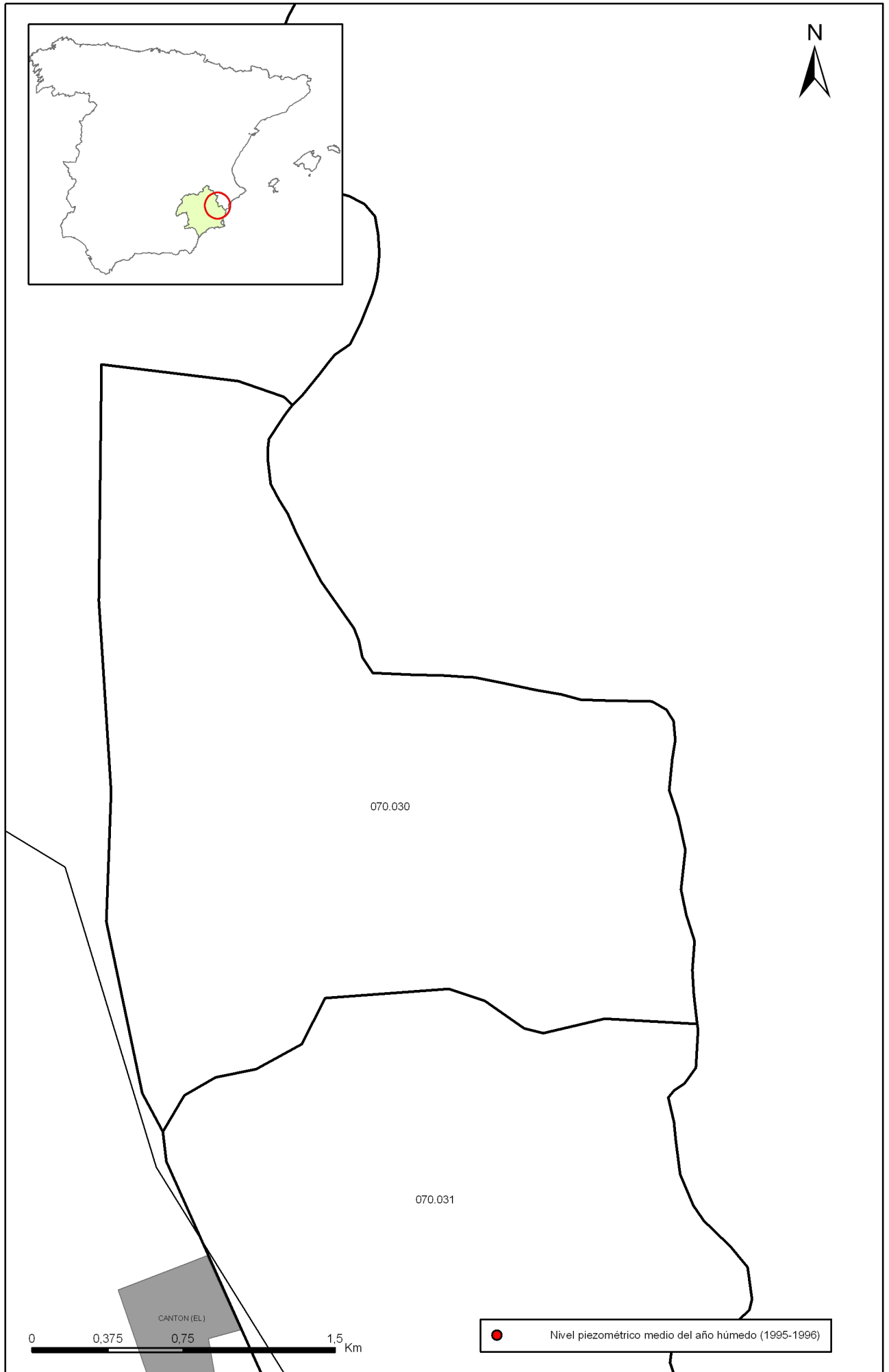
Mapa 5.1 Mapa de situación de piezómetros utilizados para la gráfica de evolución e índice de llenado de la masa Sierra del Argallet (070.030)



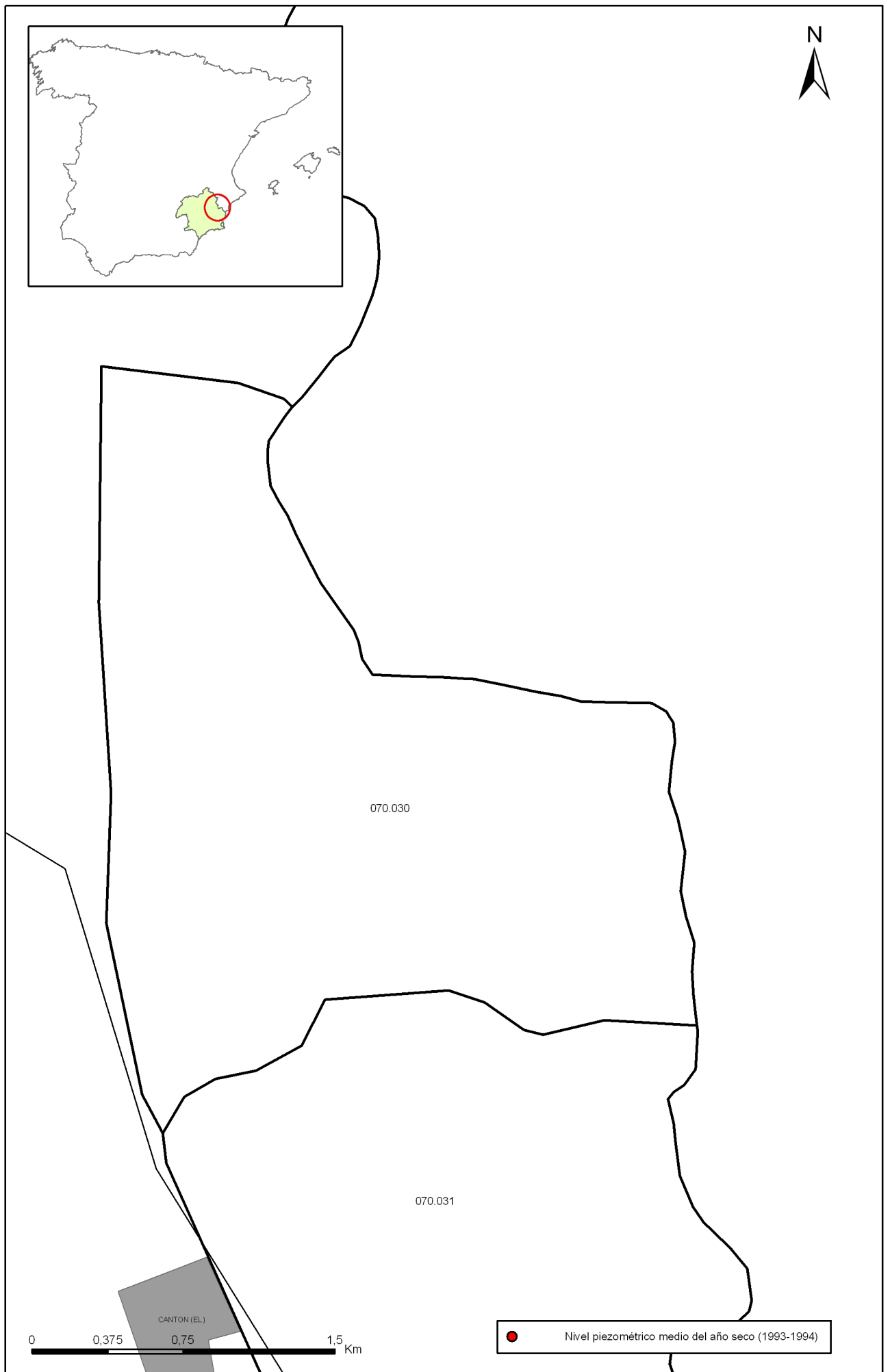
Mapa 5.2.a Mapa de puntos de información del nivel medio de agua del año de referencia (1981-1982) de la masa Sierra del Argallet (070.030)



Mapa 5.2.b Mapa de puntos de información del nivel medio de agua del año actual (2008) de la masa Sierra del Argallet (070.030)



Mapa 5.2.c Mapa de puntos de información del nivel medio de agua del año húmedo (1995-1996) de la masa Sierra del Argallet (070.030)



Mapa 5.2.d Mapa de puntos de información del nivel medio de agua del año seco (1993-1994) de la masa Sierra del Argallet (070.030)

6.- SISTEMAS DE SUPERFICIE ASOCIADOS Y ECOSISTEMAS DEPENDIENTES

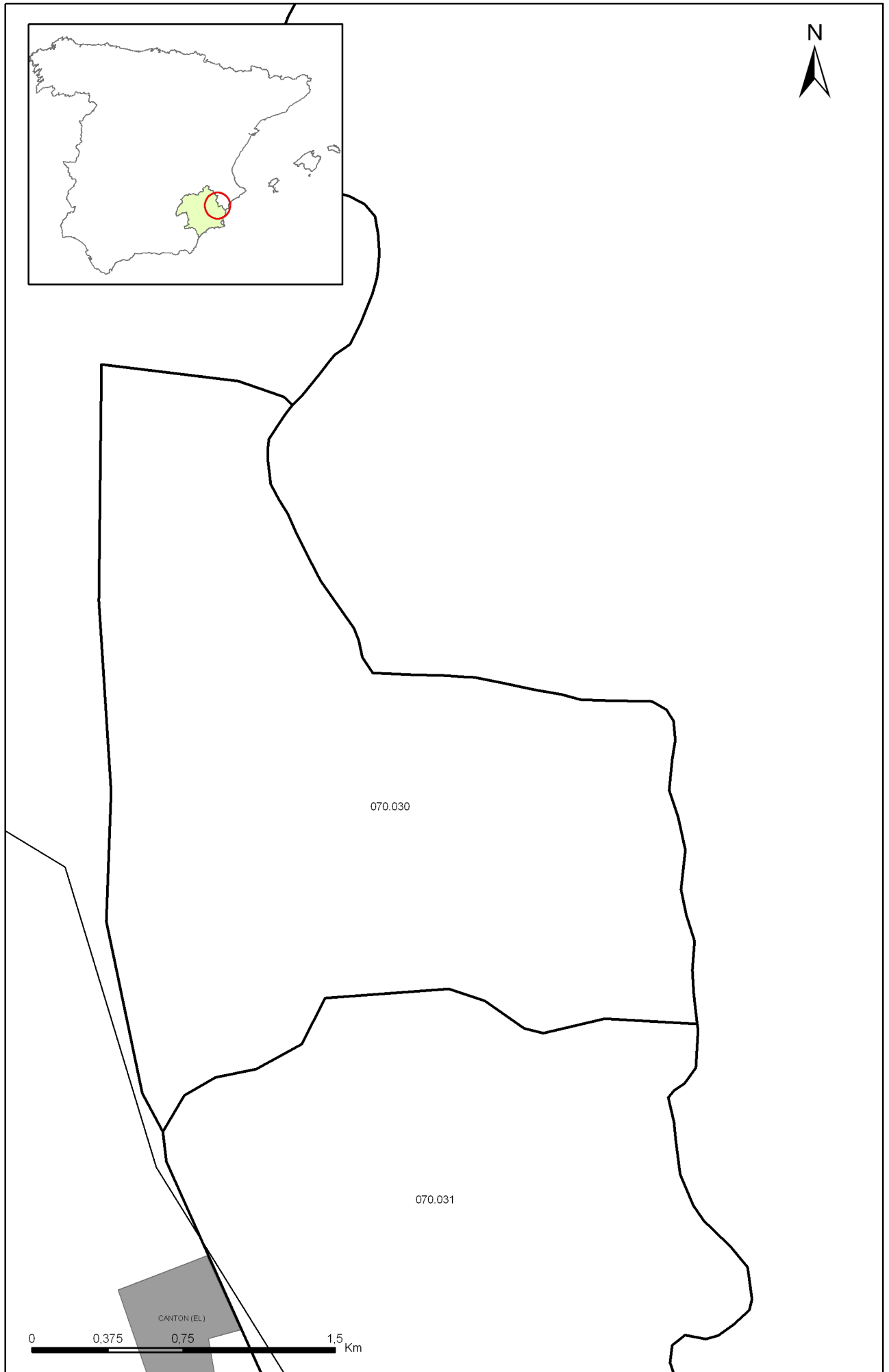
Tipo	Nombre	Código	Fecha o periodo	Zona de transferencia	Tasa de transferencia (hm ³ /año)	Observaciones

Origen de la información de sistemas de superficie asociados:

Biblioteca	Cod. Biblioteca	Fecha	Título
CHS		2007	ESPACIOS NATURALES Y ZONAS SENSIBLES Y VULNERABLES EN LA DEMARCACIÓN HIDROGRÁFICA DEL SEGURA

Información Gráfica:

- Mapa de ecosistemas dependientes



Mapa 6.1 Mapa de situación de ecosistemas dependientes de aguas subterráneas de la masa Sierra del Argallet (070.030)

7.-RECARGA

Componente	hm3/año	Periodo	Método de cálculo	Fuente de información
Infiltración de lluvia				
Retorno de riego				
Recarga desde ríos, lagos y embalses				
Aportación lateral de otras masas				
Otros				
Tasa recarga (valor medio interanual)				

Origen de la información de recarga:

Observaciones sobre la información de recarga:

Origen de la información de recarga:

Biblioteca	Cod. Biblioteca	Fecha	Título

Información gráfica:

- Mapa de áreas de recarga

8.-RECARGA ARTIFICIAL

Periodo de operación	Sistema de recarga	Volumen anual (hm3)	Origen agua de recarga	Composición química del agua de recarga

Origen de la información de recarga:

Biblioteca	Cod. Biblioteca	Fecha	Título

Información gráfica:

- Mapa de instalaciones de recarga

9.-EXPLOTACIÓN DE LAS AGUAS SUBTERRÁNEAS

Extracciones por bombeo:

Año	Aprovechamiento de agua subterránea según uso y volumen anual											
	Abastecimiento población		Agricultura y ganadería		Industria		Uso recreativo		Otros		TOTAL	
	nº	hm3	nº	hm3	nº	hm3	nº	hm3	nº	hm3	nº	hm3

Origen principal de la información:

Origen de la información de extracciones:

Biblioteca	Cod. Biblioteca	Fecha	Título

Derechos de uso inscritos:

Tipo de derecho	Aprovechamiento de agua subterránea según uso y volumen anual											
	Abastecimiento población		Agricultura y ganadería		Industria		Uso recreativo		Otros		TOTAL	
	nº	hm3	nº	hm3	nº	hm3	nº	hm3	nº	hm3	nº	hm3
En registro de Aguas (Sec. A y C)												
En catálogo Aprovech.												
< 7.000 m3/a												
Total												

Origen y fecha de la información:

10. CALIDAD QUÍMICA DE REFERENCIA

Niveles de referencia:

Parámetro	Nº estaciones / Nºmuestras	Valor del parámetro							Periodo	Observacion- es
		máximo	medio	mínimo	mediana	Perc. 25	Perc. 75	Perc. 90		
Temperatura (°C)	/								/	
pH (Ud. pH)	/								/	
Conductividad eléctrica a 20° C (µS/cm)	/								/	
O2 disuelto (mg /L)	/								/	
DQO (mg O2/L)	/								/	
Dureza Total CO3Ca (mg /L)	/								/	
Alcalinidad CO3Ca (mg /L)	/								/	
Bicarbonatos CO3Ca (mg /L)	/								/	
Sodio (mg/L)	/								/	
Potasio (mg/L)	/								/	
Calcio (mg/L)	/								/	
Magnesio (mg/L)	/								/	
Nitrato (mg/L)	/								/	
Arsénico (mg/L)	/								/	
Cadmio (mg/L)	/								/	
Plomo (mg/L)	/								/	
Mercurio (mg/L)	/								/	
Amonio total (mg NH4/L)	/								/	
Cloruro (mg/L)	/								/	
Sulfato (mg/L)	/								/	
	/								/	

- Origen de la información:

Niveles básicos:

Parámetro	Nº estaciones / Nºmuestras	Valor del parámetro							Periodo	Observaciones
		máximo	medio	mínimo	mediana	Perc. 25	Perc. 75	Perc. 90		
Temperatura agua(°C)	/								/	
pH (Ud. pH)	/								/	
Conductividad eléctrica a 20° C (µS/cm)	/								/	
O2 disuelto (mg /L)	/								/	
DQO (mg O2/L)	/								/	
Dureza Total CO3Ca (mg /L)	/								/	
Alcalinidad CO3Ca (mg /L)	/								/	
Bicarbonatos CO3Ca (mg /L)	/								/	
Sodio (mg/L)	/								/	
Potasio (mg/L)	/								/	
Calcio (mg/L)	/								/	
Magnesio (mg/L)	/								/	
Nitrato (mg/L)	/								/	
Plaguicidas individuales(detallar) (mg/L)	/								/	
Total plaguicidas (µg/L)	/								/	
Arsénico (mg/L)	/								/	
Cadmio (mg/L)	/								/	
Plomo (mg/L)	/								/	
Mercurio (mg/L)	/								/	
Amonio(mgNH4/L)	/								/	
Cloruro (mg/L)	/								/	
Sulfato (mg/L)	/								/	
Tricloroetileno (µg/L)	/								/	
Tetracloroetileno (µg/L)	/								/	
	/								/	

- Origen de la información:

Estratificación del agua subterránea:

Rango de profundidad (m)	Nitrato (mg/L)	Conductividad eléctrica (mS/cm)	Temperatura (°C)	Contaminantes orgánicos (Detallar)	Otros (Detallar)
/					

Origen de la información:

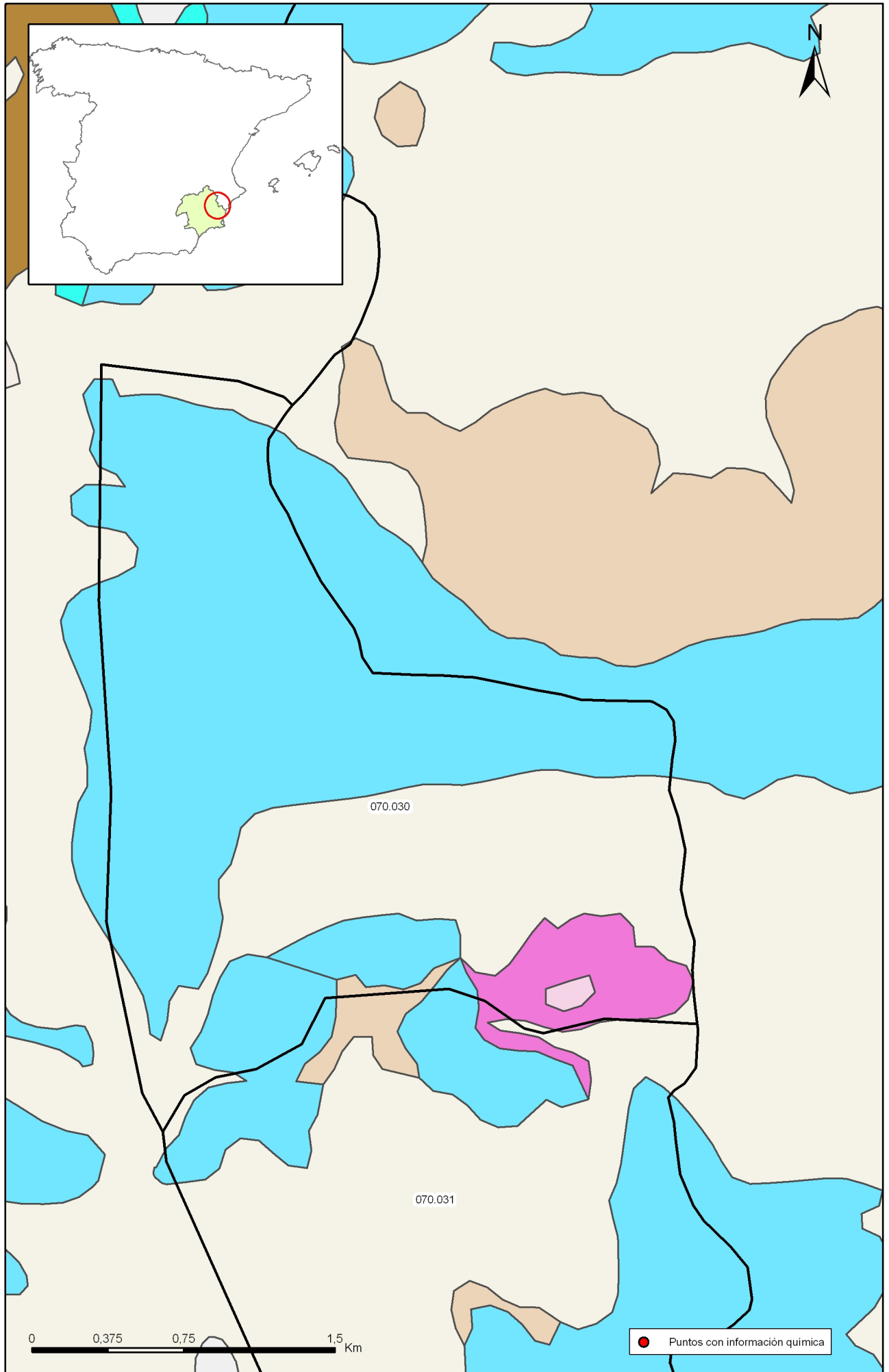
Biblioteca	Cod. Biblioteca	Fecha	Título

Información gráfica:

- Mapa de situación de estaciones para los niveles de referencia
- Calidad química de referencia (facies hidrogeoquímica)
- Calidad química de referencia (niveles de referencia)
- Gráficos de niveles de referencia

Observaciones:

La denominación y cuantificación -unidades en que se expresan y valor- de todos los parámetros químicos debe efectuarse siguiendo las directrices de la ORDEN MAM/3207/2006, de 25 de septiembre, por la que se aprueba la instrucción técnica complementaria MMA-EECC-1/06 sobre determinaciones químicas y microbiológicas para el análisis de las aguas.



Mapa 10.1 Mapa de situación de puntos en la determinación de niveles de referencia de la masa Sierra del Argallet (070.030)

11.-EVALUACIÓN DEL ESTADO QUÍMICO

Normas de calidad:

Contaminante	Normas de calidad
Nitratos	50 mg/L
Sustancias activas de los plaguicidas, incluidos los metabolitos y los productos de degradación y reacción que sean pertinentes (1)	0,1 µg/L 0,5 µg/l (total) (2)

(1) Se entiende por «plaguicidas» los productos fitosanitarios y los biocidas definidos en el artículo 2 de la Directiva 91/414/CEE y el artículo 2 de la Directiva 98/8/CE, respectivamente.

(2) Se entiende por «total» la suma de todos los plaguicidas concretos detectados y cuantificados en el procedimiento de seguimiento, incluidos los productos de metabolización, los productos de degradación y los productos de reacción.

Valores umbral:

Contaminante	Valor umbral
Arsénico (mg/L)	
Cadmio (mg/L)	
Plomo (mg/L)	
Mercurio (mg/L)	
Amonio (mg /L)	
Cloruro (mg/L)	
Sulfato (mg/L)	
Tricloroetileno (mg/L)	
Tetracloroetileno (mg/L)	
Conductividad eléctrica a 20° C (µS/cm)	

Origen de la información:

Red de control operativo:

Nº de estaciones	Densidad espacial	Periodo	Frecuencia de medidas	Organismo Responsable

Origen de la información:

Evaluación del estado químico:

Parámetro	Nº estaciones / Nºmuestras	Valor del parámetro							Periodo	Observaciones
		máximo	medio	mínimo	mediana	Perc. 25	Perc. 75	Perc. 90		
Nitrato (mg/L)	/								/	
Plaguicidas individuales (detallar) (mg/L)	/								/	
Total plaguicidas (µg/L)	/								/	
Arsénico (mg/L)	/								/	
Cadmio (mg/L)	/								/	
Plomo (mg/L)	/								/	
Mercurio (mg/L)	/								/	
Amonio(mgNH4/L)	/								/	
Cloruro (mg/L)	/								/	
Sulfato (mg/L)	/								/	
Tricloroetileno (µg/L)	/								/	
Tetracloroetileno (µg/L)	/								/	
Conductividad eléctrica a 20° C (mS/cm)	/								/	
	/								/	

Origen de la información:

Biblioteca	Cod. Biblioteca	Fecha	Título

Información gráfica:

- Mapa de situación de las estaciones utilizadas en la evaluación del estado químico (red de control operativo).
- Mapas con los valores obtenidos en cada estación de la red de control operativo para los distintos parámetros utilizados en la evaluación del estado químico.
- Mapa de evaluación del estado químico de la masa de agua subterránea

Observaciones:

La denominación y cuantificación -unidades en que se expresan y valor- de todos los parámetros químicos debe efectuarse siguiendo las directrices de la ORDEN MAM/3207/2006, de 25 de septiembre, por la que se aprueba la instrucción técnica complementaria MMA-EECC-1/06 sobre

12. DETERMINACIÓN DE TENDENCIAS DE CONTAMINANTES

Determinación de tendencias y definición de puntos de partida de inversiones de tendencias:

Parámetro	Nº estaciones / Nºmuestras	Valor del parámetro							Periodo	Punto de partida de inversión de tendencia (% valor umbral)
		máximo	medio	mínimo	mediana	Perc. 25	Perc. 75	Perc. 90		
Nitrato (mg/L)	/								/	
Plaguicidas individuales (detallar) (mg/L)	/								/	
Total plaguicidas (µg/L)	/								/	
Arsénico (mg/L)	/								/	
Cadmio (mg/L)	/								/	
Plomo (mg/L)	/								/	
Mercurio (mg/L)	/								/	
Amonio(mgNH4/L)	/								/	
Cloruro (mg/L)	/								/	
Sulfato (mg/L)	/								/	
Tricloroetileno (µg/L)	/								/	
Tetracloroetileno (µg/L)	/								/	
Conductividad eléctrica a 20° C (mS/cm)	/								/	
	/								/	

(*) Para sustancias que se produzcan naturalmente y como resultado de actividades humanas se considerarán los niveles básicos (años 2007-2008) y, cuando se disponga de ellos, los datos recabados con anterioridad (Directiva 2006/118/CE, Anejo IV, parte A.3).

Origen de la información:

Biblioteca	Cod. Biblioteca	Fecha	Título

Información gráfica:

- Mapa de situación de las estaciones utilizadas en la determinación de tendencias.
- Mapas de tendencias para cada parámetro (contaminantes, grupos de contaminantes o indicadores de contaminación detectada).
- Gráficos de tendencias para cada parámetro (contaminantes, grupos de contaminantes o indicadores de contaminación detectada).

Observaciones:

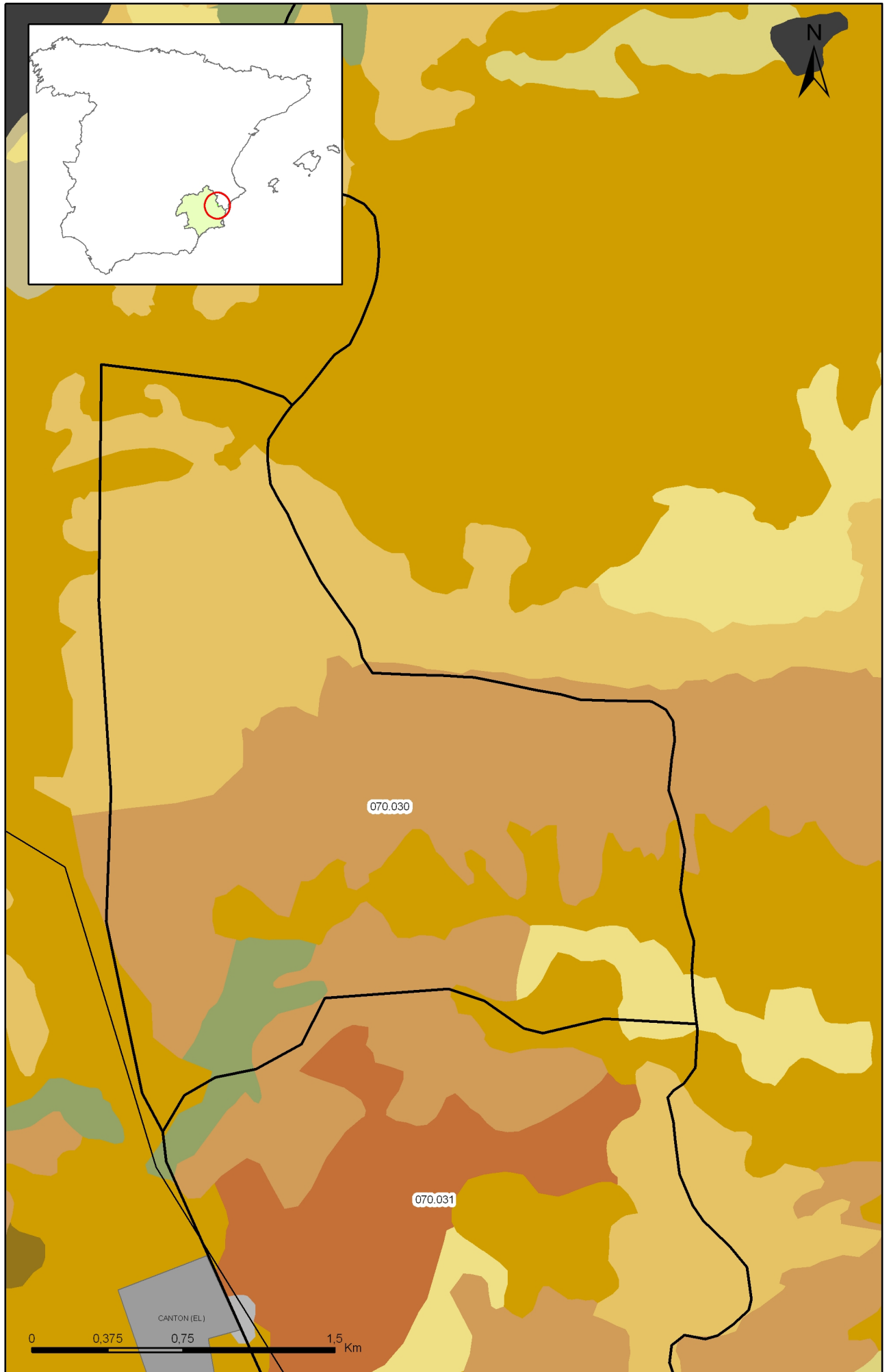
La denominación y cuantificación -unidades en que se expresan y valor- de todos los parámetros químicos debe efectuarse siguiendo las directrices de la ORDEN MAM/3207/2006, de 25 de septiembre, por la que se aprueba la instrucción técnica complementaria MMA-EECC-1/06 sobre determinaciones químicas y microbiológicas para el análisis de las aguas.

13.- USOS DEL SUELO

Actividad	Corine Land Cover 2000	
	Denominación	% en la masa
Aeropuertos	Aeropuertos	
Vías de transporte	Redes viarias, ferroviarias y terrenos asociados	
Zonas de regadío	Terrenos regados permanentemente	25
	Cultivos herbáceos en regadío	
	Otras zonas de irrigación	
	Arrozales	
	Viñedos en regadío	
	Frutales en regadío	
	Cítricos	
	Frutales tropicales	
	Otros frutales en regadío	
	Olivares en regadío	
	Cultivos anuales asociados con cultivos permanentes en regadío	
	Mosaico de cultivos en regadío	
	Mosaico de cultivos anuales con prados o praderas en regadío	
	Mosaico de cultivos permanentes en regadío	
	Mosaico de cultivos anuales con cultivos permanentes en regadío	
Mosaico de cultivos agrícolas en regadío con espacios significativos de vegetación natura		
Zonas de secano	Tierras de labor en secano	
	Viñedos en secano	
	Frutales en secano	
	Olivares en secano	
	Cultivos anuales asociados con cultivos permanentes en secano	
	Mosaico de cultivos en secano	
	Mosaico de cultivos anuales con prados o praderas en secano	
	Mosaico de cultivos permanentes en secano	
	Mosaico de cultivos anuales con cultivos permanentes en secano.	
	Mosaico de cultivos mixtos en secano y regadío	
	Mosaico de cultivos agrícolas en secano con espacios significativos de vegetación natural	
Cultivos agrícolas con arbolado adhesionado		
Zonas quemadas	Zonas quemadas	
Zonas urbanas	Tejido urbano continuo	
	Tejido urbano discontinuo	
	Estructura urbana abierta	
	Urbanizaciones exentas y/o ajardinadas	
	Zonas en construcción	
	Zonas verdes urbanas	
Zonas industriales	Industrias y comercio	
Zonas mineras	Zonas de extracción minera	
Zonas recreativas	Instalaciones deportivas y recreativas	
	Campos de golf	
	Resto de instalaciones deportivas y recreativas	
Praderas	Prados y praderas, Mosaico de prados o praderas con espacios significativos de vegetación natur	75,40
	Pastizales, prados o praderas con arbolado adhesionado	

Información gráfica:

- Mapa de usos del suelo



Mapa 13.1 Mapa de usos del suelo de la masa Sierra del Argallet (070.030)

14.- FUENTES SIGNIFICATIVAS DE CONTAMINACIÓN

Fuentes puntuales	Nº de instalaciones	Magnitud	
		Umbral	Parámetro
Vertederos de residuos no peligrosos			
Vertederos de inertes			
Vertedero de residuos peligrosos			
Instalaciones de gestión de residuos			
Depuradoras de aguas residuales			
Lagunas de efluentes líquidos			
Vertido en pozos			
Fosas sépticas			
Vertidos autorizados urbanos			
Vertidos autorizados agrarios			
Vertidos autorizados industriales			
Estaciones de servicio (gasolineras)			
Industrias IPPC			
Efluentes térmicos (generación electricidad)			
Escombreras mineras			
Balsas mineras			
Agua de drenaje de minas			
Agua de lavado de minerales			
Explotaciones ganaderas			
Acuicultura			
Residuos de proceso industrias agropecuarias			

Tabla orientadora para caracterización de presiones procedentes de fuente puntual:

Tipo	Magnitud	
	Umbral	Parámetro
Vertidos urbanos	2.000 h -e	<ul style="list-style-type: none"> - Caudal ($m^3/año$; m^3/mes y $m^3/día$) - <u>Carga orgánica</u> (DQO, DBO, COT), compuestos fósforo y nitrógeno (mg/L y $g/año$)
Vertidos biodegradables	4.000 h -e	<ul style="list-style-type: none"> - Caudal ($m^3/año$; m^3/mes y $m^3/día$) - <u>Carga orgánica</u> (DQO, DBO, COT), compuestos fósforo y nitrógeno (mg/L y $g/año$)
Vertidos industriales de actividades IPPC	Ser actividad IPPC	<ul style="list-style-type: none"> - Caudal ($m^3/año$; m^3/mes y $m^3/día$) - Contaminantes autorizados (mg/L y $g/año$) - Sustancias prioritarias y otros contaminantes significativos (Anexo VIII de la DMA) (mg/L y $g/año$)
Residuos mineros y aguas de agotamiento de mina	100 L/seg	<ul style="list-style-type: none"> - Caudal ($m^3/año$; m^3/mes y $m^3/día$) - Naturaleza del sector de producción - <u>Sustancias prioritarias y otros contaminantes significativos</u> (Anexo VIII de la DMA) (mg/L y $g/año$)
Vertidos de sales	100 t/día TSD	<ul style="list-style-type: none"> - Caudal ($m^3/año$; m^3/mes y $m^3/día$) - Sales (mg/L y $g/año$) - <u>Sustancias prioritarias y otros contaminantes significativos</u> (Anexo VIII de la DMA) (mg/L y $g/año$)
Vertido térmicos	Producción 10 MW	<ul style="list-style-type: none"> - Caudal ($m^3/año$; m^3/mes y $m^3/día$) - Temperatura del vertido ($^{\circ}C$) - <u>Sustancias prioritarias y otros contaminantes significativos</u> (Anexo VIII de la DMA) (mg/L y $g/año$)
Vertederos de residuos no peligrosos	Población 10.000 h.	<ul style="list-style-type: none"> - <u>Caudal lixiviado</u> - Sustancias prioritarias y otros contaminantes significativos (Anexo VIII de la DMA) (mg/L y $g/año$)
Vertederos de residuos peligrosos	Vertido de residuos peligrosos	<ul style="list-style-type: none"> - <u>Caudal lixiviado</u> - Sustancias prioritarias y otros contaminantes significativos (Anexo VIII de la DMA) (mg/L y $g/año$)
Vertederos de residuos no peligrosos	Existe evidencia de presión	<ul style="list-style-type: none"> - <u>Caudal lixiviado</u> - <u>Carga orgánica</u> (DQO, DBO, COT). - Compuestos de Nitrógeno y Fósforo - <u>Sustancias prioritarias y otros contaminantes significativos</u> (Anexo VIII de la DMA) (mg/L y $g/año$)
Gasolineras	Año de construcción	<ul style="list-style-type: none"> - <u>Derivados del petróleo</u> - Sustancias prioritarias y otros contaminantes significativos (Anexo VIII de la DMA)

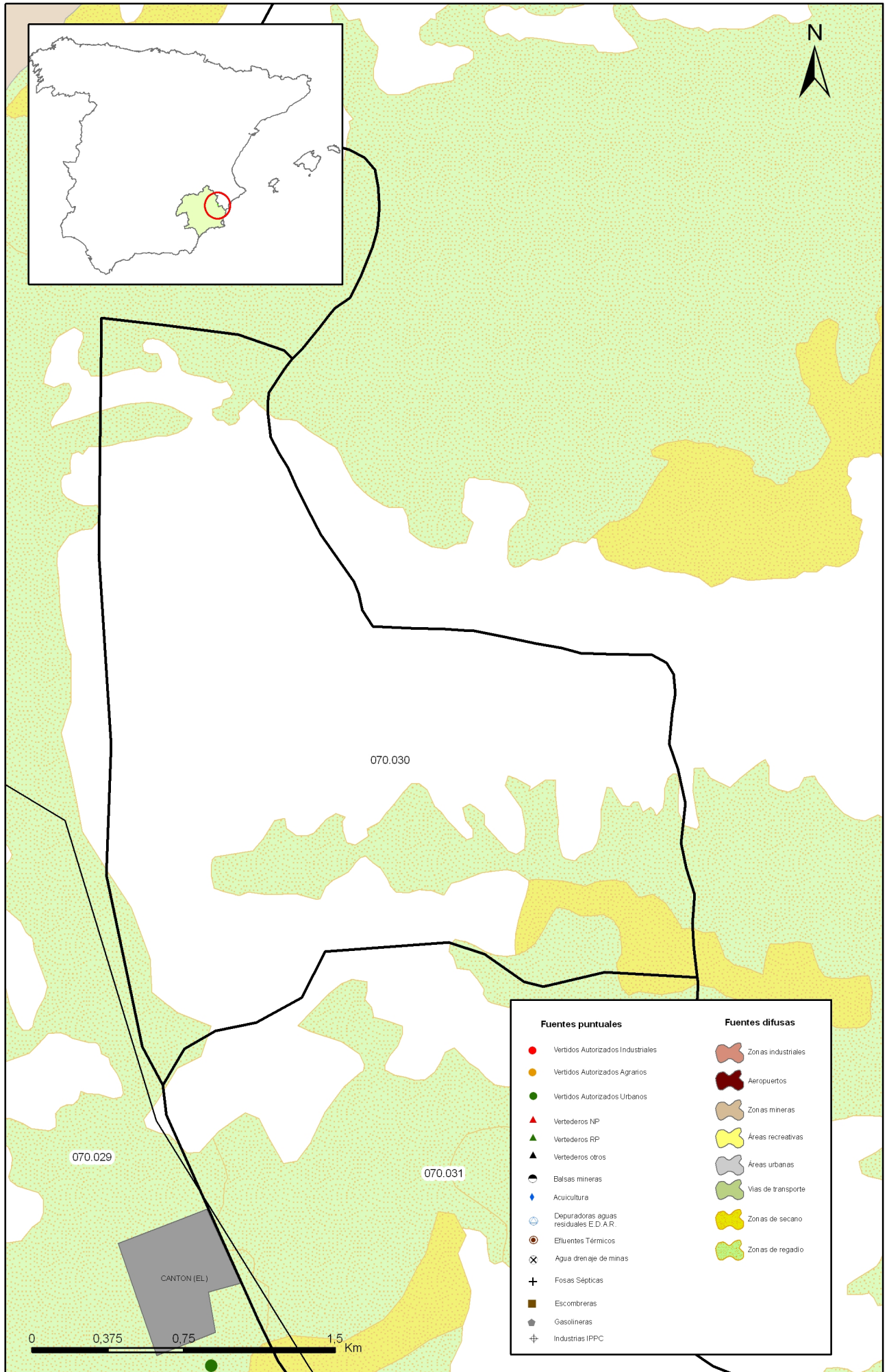
Tabla orientadora para caracterización de presiones procedentes de fuentes difusas:

Fuentes difusas	Superficie ocupada (ha)	Umbral % ocupado de la masa
Aeropuertos (1)		
Vías de transporte (1)		
Suelos contaminados (2)		
Infraestructura industria del petróleo (1)		
Áreas urbanas (2)		
Zonas mineras (3)		
Áreas recreativas (6)		
Zonas de regadío (4)	157,40	24,60
Zonas de secano (4)	483,80	75,60
Zonas de ganadería extensiva (5)		

- (1) PAHs,,hidrocarburos. Sustancias prioritarias y otros contaminantes significativos (Anexo VIII de la DMA) (mg/L y g/año)
- (2) Sustancias prioritarias y otros contaminantes significativos (Anexo VIII de la DMA) (mg/L y g/año).
- (3) Elementos y compuestos en función de la naturaleza de la explotación. Sustancias prioritarias y otros contaminantes significativos (Anexo VIII de la DMA) (mg/L y g/año)
- (4) PO4, P total, NO3, NH3, N total. Plaguicidas
- (5) N° de cabezas /ha Carga orgánica (DQO, DBO, COT) NO3, NH3, N total
- (6) Carga orgánica (DQO, DBO, COT), compuestos de fósforo y nitrógeno (mg/L y g/año), plaguicidas Sustancias prioritarias y otros contaminantes significativos (Anexo VIII de la DMA) (mg/L y g/año)

Información gráfica:

- Mapa de situación de actividades potencialmente contaminantes



Mapa 14.1 Mapa de actividades potencialmente contaminantes de la masa Sierra del Argallet (070.030)

15.- OTRAS PRESIONES

Actividad	Identificación	Localización	Descripción y efecto en la masa de agua subterránea
Modificaciones morfológicas de cursos fluviales			
Sobreexplotación en zona costera			

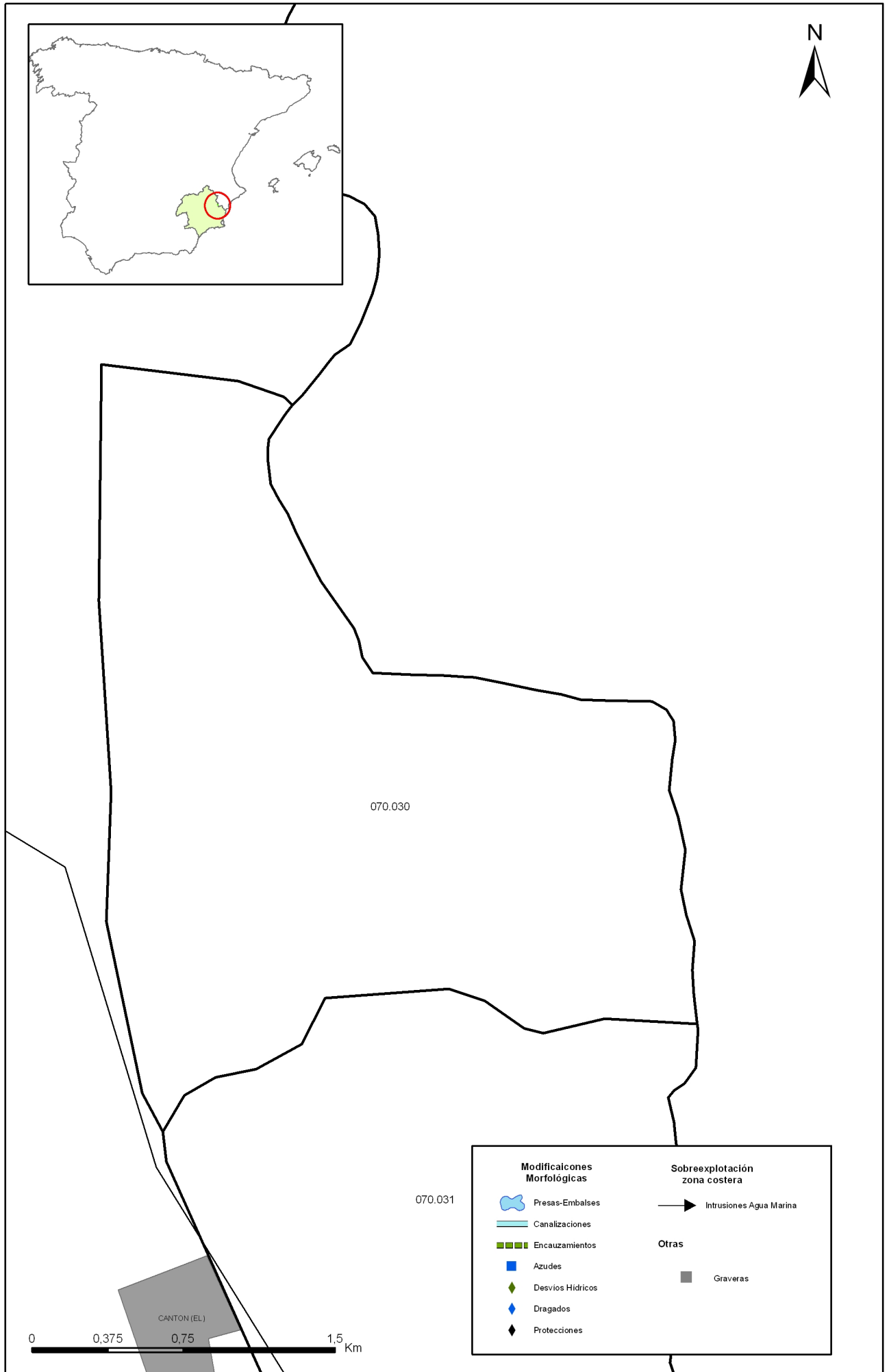
Observaciones:

Origen de la información:

Biblioteca	Cod. Biblioteca	Fecha	Título
IGME		1987	INVENTARIO NACIONAL DE BALSAS Y ESCOMBRERAS
MITYC			INVENTARIO DE GASOLINERAS
MMA			BASE DE DATOS DEL MMA DATAAGUA
			CORINE LAND COVER
			IMPRESS

Información gráfica:

- Mapa de situación de otras presiones



Mapa 15.1 Mapa de inventario de azudes y presas de la masa Sierra del Argallet (070.030)

16.-OTRA INFORMACIÓN GRÁFICA Y LEYENDAS DE MAPAS

LEYENDA TEMÁTICA

UDALF

1
HAPLUDALF EUTRUDEPT Dystrudept

USTALF

2	3
HAPLUSTALF HAPLUSTEPT	HAPLUSTALF USTORTHEPT Haploxerept

4

HAPLUSTALF HAPLUSTEPT Dystrustept

XERALF

5	6	7	8	9	10	11	12	13	14	15	16	17
HAPLOXEROLF Ochraqualf Epiaquept	HAPLOXEROLF Rhodoxeralf	HAPLOXEROLF CALCIXEREPT HAPLOXEREPT	HAPLOXEROLF CALCIXEREPT HAPLOXEREPT (Haploxerept)	HAPLOXEROLF CALCIXEREPT HAPLOXEREPT Calcixeroll Haploxeroll	HAPLOXEROLF CALCIXEREPT HAPLOXEREPT Ochraqualf	HAPLOXEROLF CALCIXEREPT HAPLOXEREPT Rhodoxeralf	HAPLOXEROLF CALCIXEREPT HAPLOXEREPT Rhodoxeralf Haploxerept	HAPLOXEROLF CALCIXEREPT XEROPSAMMENT Haploxerept	HAPLOXEROLF OCHRAQUALF Haploxeralf	HAPLOXEROLF PALEXEROLF Ochraqualf	HAPLOXEROLF PALEXEROLF Rhodoxeralf	HAPLOXEROLF RHODOXEROLF CALCIXEREPT Haploxeralf
18	19	20	21	22	23	24	25	26	27	28		
HAPLOXEROLF RHODOXEROLF Palexeralf	HAPLOXEROLF RHODOXEROLF CALCIXEREPT Haploxerept	HAPLOXEROLF RHODOXEROLF CALCIXEREPT Xerorthent Haploxerept	HAPLOXEROLF XERORTHENT CALCIXEREPT Haploxerept	HAPLOXEROLF XERORTHENT Rhodoxeralf	PALEXEROLF HAPLOXEROLF Ochraqualf	PALEXEROLF HAPLOXEROLF (Calcixerept)	RHODOXEROLF HAPLOXEROLF Haploxeralf Calcixeroll	RHODOXEROLF HAPLOXEROLF CALCIXEREPT Haploxerept	RHODOXEROLF HAPLOXEROLF Haploxeralf Calcixerept	RHODOXEROLF HAPLOXEROLF Haploxeralf Calcixerept	RHODOXEROLF XERORTHENT Haploxeralf	

ANDISOL

29	30	31	32	33	34
VITRITRORAND Torriorthent	HAPLUSTAND DYSTRUSTEPT (Haplustept)	HAPLUSTAND HAPLUSTEPT HAPLUSTALF Ustorthent	HAPLUSTAND USTORTHEPT DYSTRUSTEPT Haplustept	UDMTRAND DYSTRUDEPT	USTVITRAND DYSTRUSTEPT

ARGID

35	36	37	38	39	40	41	42	43	44
PALEARGID Haplargid	HAPLOCALCID Calcigypsid Haplogypsid	HAPLOCALCID Petrocalcid	HAPLOCALCID TORRIORTHENT Haplargid	HAPLOCALCID CALCIGYPSID HAPLOGYPSID Haplogypsid	HAPLOCALCID HAPLARGID	HAPLOCALCID HAPLARGID Torriorthent	HAPLOCALCID HAPLOCAMBID Haplargid	HAPLOCALCID HAPLOCAMBID Haplargid	HAPLOCALCID HAPLOCAMBID Haplargid Haplosalid

ARIDISOL

45	46	47	48	49	50	51	52	53
HAPLOCALCID PETROCALCID	HAPLOCALCID PETROCALCID HAPLARGID	HAPLOCALCID TORRIORTHENT	HAPLOCALCID TORRIORTHENT Haplargid	HAPLOCALCID TORRIORTHENT Haplosalid	HAPLOCALCID TORRIORTHENT Petrocalcid	HAPLOCALCID TORRIORTHENT HAPLOCAMBID Haplargid	HAPLOCALCID TORRIORTHENT HAPLOCAMBID Haplargid	PETROCALCID Haplargid
54	55	56	57	58	59	60	61	
HAPLOCAMBID Haplargid	HAPLOCAMBID HAPLARGID Torrifluvent	HAPLOCAMBID TORRIORTHENT	HAPLOCAMBID TORRIORTHENT Haplargid	HAPLOCAMBID TORRIORTHENT Haplosalid	CALCIGYPSID HAPLOGYPSID HAPLOSALID	CALCIGYPSID HAPLOGYPSID TORRIORTHENT	SALID HAPLOSALID Haplocalcid	

AQUENT

62	63	64	65	66	67	68	69
EPIAQUEPT EPIAQUEPT	EPIAQUEPT EPIAQUEPT Haplorhod Ferrod	EPIAQUEPT EPIAQUEPT Histosol	SULFAQUEPT HAPLOSALID HYDRAQUEPT	TORRIFLUVENT TORRIORTHENT	TORRIFLUVENT TORRIORTHENT HAPLOCALCID	UDIFLUVENT Fluavaquent Udorthent	USTIFLUVENT Fluavaquent
70	71	72	73	74	75	76	
USTIFLUVENT USTORTHEPT Haplustept	XEROFLUVENT XEROFLUVENT HAPLOXEREPT Haploxeroll Calcixerept	XEROFLUVENT XEROFLUVENT XERORTHENT	XEROFLUVENT XERORTHENT	XEROFLUVENT EPIAQUEPT XEROPSAMMENT Xerorthent	XEROFLUVENT EPIAQUEPT XEROPSAMMENT Xerorthent	XEROFLUVENT XERORTHENT HAPLOXEREPT	

ORTHEPT

77	78	79	80	81	82
CRYORTHEPT Dystrucryept	CRYORTHEPT Dystrucryept	CRYORTHEPT (DYSTRUCRYEPT)	CRYORTHEPT (DYSTRUCRYEPT) Histosol	CRYORTHEPT EUTROCRYEPT DYSTRUCRYEPT Haplocryalf Cryendoll	CRYORTHEPT DYSTRUCRYEPT

TORRIORTHENT

83	84	85	86	87	88	89	90	91	92	93
TORRIORTHENT Haplocalcid	TORRIORTHENT Haplocalcid	TORRIORTHENT CALCIGYPSID	TORRIORTHENT Haplocalcid Haplocambid	TORRIORTHENT Haplocambid	TORRIORTHENT Haplocalcid	TORRIORTHENT HAPLARGID	TORRIORTHENT HAPLOCALCID	TORRIORTHENT TORRIOPSAMMENT Haplargid Petrocalcid	TORRIORTHENT HAPLOCALCID Haplosalid	TORRIORTHENT HAPLOCAMBID Haplargid

ENTISOL

94	95	96	97	98	99	100	101	102	103
TORRIORTHENT HAPLOCAMBID Haplargid	TORRIORTHENT TORRIFLUVENT	TORRIOPSAMMENT	VITRITRORAND	UDORTHEPT	UDORTHEPT Dystrudept	UDORTHEPT Hapludalf Hapludoll	UDORTHEPT EUTRUDEPT	UDORTHEPT EUTRUDEPT Hapludalf	UDORTHEPT UDIFLUVENT Hapludalf

104	105	106	107	108	109	110	111	112	113
UDORTHEPT DYSTRUDEPT	UDORTHEPT DYSTRUDEPT Eutrudept	USTORTHEPT	USTORTHEPT Haplustept	USTORTHEPT Ustiluvept	USTORTHEPT HAPLUSTEPT Haplustoll	USTORTHEPT USTOCHREPT Haplustalf	USTORTHEPT USTOCHREPT Rhodustalf	USTORTHEPT DYSTRUSTEPT	USTORTHEPT DYSTRUSTEPT Haplustept

114	115	116	117	118	119	120	121	122	123	124	125
XERORTHENT	XERORTHENT (Haploxerept)	XERORTHENT Haplosalid	XERORTHENT HAPLOXEROLF Rhodoxeralf	XERORTHENT Haploxeralf Haplosalid	XERORTHENT CALCIXEREPT Haploxeralf	XERORTHENT CALCIXEREPT HAPLOXEROLF Haploxerept	XERORTHENT CALCIXEREPT HAPLOXEROLF Haploxerept	XERORTHENT CALCIXEREPT HAPLOXEROLF Rhodoxeralf	XERORTHENT HAPLOXEROLF	XERORTHENT HAPLOXEROLF Torriorthent	XERORTHENT HAPLOXEROLF

126	127	128	129	130	131	132	133	134	135	136	137
XERORTHENT HAPLOXEROLF Haplorhod	XERORTHENT HAPLOXEROLF Haploxeralf Calcixerept	XERORTHENT HAPLOXEROLF Haploxerept Calcixerept	XERORTHENT EPIAQUEPT UDORTHEPT Quartzipsamment	XERORTHENT HAPLOXEROLF CALCIXEREPT Haploxerept	XERORTHENT HAPLOXEROLF HAPLOXEROLL Calcixerept	XERORTHENT HAPLOXEROLF	XERORTHENT XEROFLUVENT	XERORTHENT XEROFLUVENT Epiaquept	XERORTHENT XEROFLUVENT Haploxerept	XERORTHENT XEROFLUVENT HISTOSOL	XERORTHENT XEROFLUVENT Xeropsamment

HISTOSOL

146
HISTOSOL

AQUEPT

147
EPIAQUEPT HAPLOXEROLF Haploxerept

CRYEPT

148	149	150	151
DYSTRUCRYEPT CRYORTHEPT	DYSTRUCRYEPT CRYORTHEPT	DYSTRUCRYEPT CRYORTHEPT Eutrocryept	DYSTRUCRYEPT CRYORTHEPT Eutrocryept

UDEPT

152	153	154	155	156
EUTROCRYEPT RENDOLL	EUTROCRYEPT RENDOLL Haplocryalf	DYSTRUDEPT	DYSTRUDEPT UDORTHEPT	DYSTRUDEPT HAPLORTHOD (UDORTHEPT) Haplohumod

USTEPT

165	166	167
DYSTRUSTEPT Ustorthent	DYSTRUSTEPT HAPLORTHOD (USTORTHEPT) Haplohumod	DYSTRUSTEPT Ustorthent

XEREPT

168	169	170	171	172	173	174	175	176	177	178	179
HAPLUSTEPT	HAPLUSTEPT Haplustoll	HAPLUSTEPT HAPLUSTALF USTORTHEPT	HAPLUSTEPT HAPLUSTALF Haplustoll	HAPLUSTEPT HAPLUSTALF Rhodustalf	HAPLUSTEPT PALEUSTALF Ustorthent	HAPLUSTEPT USTVITRAND HAPLUSTAND	HAPLUSTEPT USTORTHEPT	HAPLUSTEPT USTORTHEPT Rhodustalf	HAPLUSTEPT USTORTHEPT Ustiluvept	HAPLUSTEPT DYSTRUSTEPT	HAPLUSTEPT DYSTRUSTEPT Haplustalf

180	181	182	183	184	185	186	187	188	189	190	191	192
CALCIXEREPT	CALCIXEREPT Haploxeralf	CALCIXEREPT Xerorthent Xeropsamment	CALCIXEREPT EPIAQUEPT XERORTHENT Xeropsamment	CALCIXEREPT HAPLOXEROLF Haplosalid	CALCIXEREPT HAPLOXEROLF Xerorthent Rhodoxeralf	CALCIXEREPT HAPLOXEROLF HAPLOXEROLL Rhodoxeralf	CALCIXEREPT HAPLOXEROLF HAPLOXEROLF Rhodoxeralf	CALCIXEREPT HAPLOXEROLF Haplosalid	CALCIXEREPT CALCIXEREPT Haplosalid	CALCIXEREPT HAPLOXEROLF Rhodoxeralf	CALCIXEREPT HAPLOXEROLF HAPLOXERERT	CALCIXEREPT XERORTHENT Haplosalid
193	194	195	196	197	198	199	200	201	202			
CALCIXEREPT XEROFLUVENT Haploxeroll Xerorthent	CALCIXEREPT XEROPSAMMENT HAPLOXEROLF	CALCIXEREPT EPIAQUEPT XERORTHENT Xerorthent	CALCIXEREPT XERORTHENT Haplosalid	CALCIXEREPT XERORTHENT Haploxeralf	CALCIXEREPT XERORTHENT Xerofluvent	CALCIXEREPT HAPLOXEROLF HAPLOXEROLF Rhodoxeralf	CALCIXEREPT HAPLOXEROLF HAPLOXEROLF EPIAQUEPT	CALCIXEREPT HAPLOXEROLF Xerorthent	CALCIXEREPT HAPLOXEROLF HAPLOXERERT	CALCIXEREPT HAPLOXEROLF HAPLOXERERT XERORTHENT		

203	204	205	206	207	208	209	210	211	212	213
DYSTRUCRYEPT Xerorthent	DYSTRUCRYEPT XERORTHENT Quartzipsamment	HAPLOXEROLF Rhodoxeralf	HAPLOXEROLF Haploxerept	HAPLOXEROLF Haploxerept Xerorthent	EPIAQUEPT OCHRAQUALF Haploxeralf	HAPLOXEROLF HAPLOXEROLF Rhodoxeralf	HAPLOXEROLF HAPLOXEROLF XERORTHENT	HAPLOXEROLF HAPLOXEROLF Dystrustept	HAPLOXEROLF HAPLOXEROLF DYSTRUCRYEPT	HAPLOXEROLF XERORTHENT DYSTRUCRYEPT Haploxeralf

UDOLL

214	215	216	217	218	219	220	221	222
HAPLUDOLL UDORTHEPT	HAPLUDOLL RENDOLL UDORTHEPT	HAPLUSTOLL HAPLUSTEPT	HAPLUSTOLL USTORTHEPT	CALCIXEROLL HAPLOXEROLF Rhodoxeralf	HAPLOXEROLL CALCIXEROLL Haploxerept	HAPLOXEROLL HAPLOXEROLF Haploxerept	HAPLOXEROLL XERORTHENT Haploxerept	HAPLOXEROLL XERORTHENT Haploxerept Rhodoxeralf

ORTHOD

223
HAPLORTHOD FERROD DYSTRUDEPT

USTULT

224
HAPLUSTULT DYSTRUSTEPT Ustorthent

XERULT

225	226
HAPLOXERULT DYSTRUCRYEPT Xerorthent	HAPLOXERULT EPIAQUEPT Xerorthent

UDERT

227
HAPLUDERT UDORTHEPT Udept

USTERT

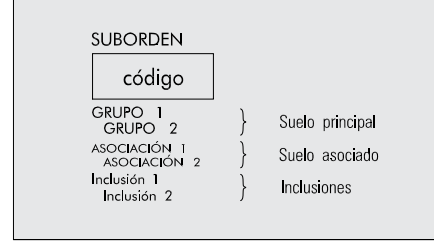
228
HAPLUSTERT USTORTHEPT USTEPT Calcustert

XERERT

229	230	231	232	233	234	235
HAPLOXERERT CALCIXERERT Haploxeroll	HAPLOXERERT CALCIXERERT Haploxeralf	HAPLOXERERT CALCIXERERT HAPLOXEROLF	HAPLOXERERT CALCIXERERT CALCIXEREPT	HAPLOXERERT CALCIXERERT HAPLOXEROLF CALCIXEREPT Haploxeroll (Calcixeroll)	HAPLOXERERT CALCIXERERT HAPLOXEROLF CALCIXEREPT Xerorthent	HAPLOXERERT CALCIXERERT XERORTHENT CALCIXEREPT Calcixerept

IDENTIFICACIÓN DE SUELOS

Unidad cartográfica






































La unidad taxonómica de suelo (versión del año 2003 de *Soil Taxonomy*) constituye el contenido de la unidad cartográfica y está formada por uno o dos suelos principales (40-60%), uno o dos suelos asociados (15-40%) y una o dos inclusiones (<15%).

La leyenda se ha ordenado de acuerdo con la taxonomía de los suelos principales, asociados e inclusiones en ese orden.

El suelo principal (grupo 1 o grupo 1 + grupo 2) proporciona el color a cada conjunto de unidades cartográficas que aparecen juntas en la leyenda. Sólo se ha indicado el nombre del suborden en el primer conjunto de unidades cartográficas. En el resto sólo aparecen, si procede, los nombres del grupo, asociación e inclusiones para cada unidad cartográfica.

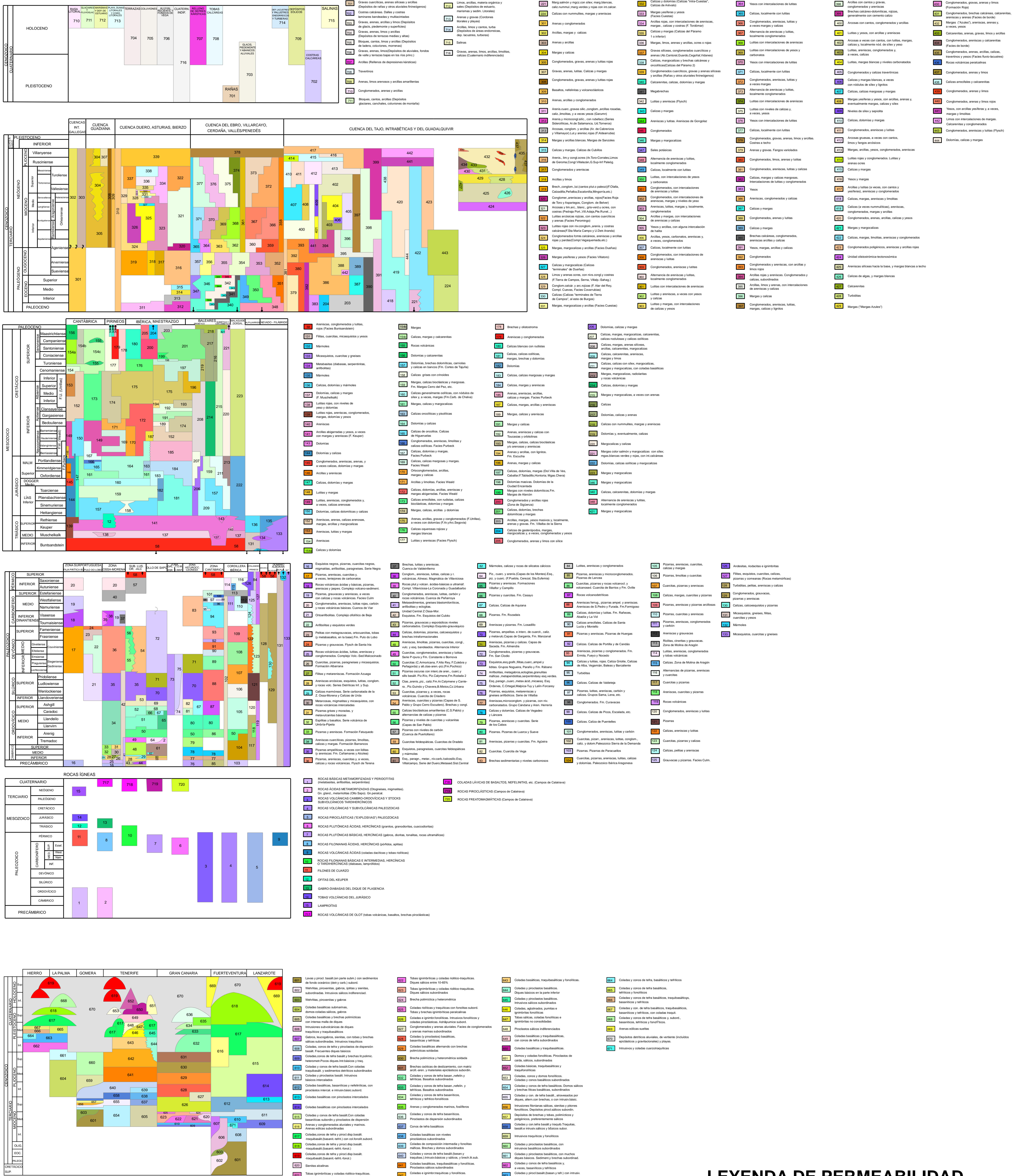
Consulta ejemplo: suelo con código 91 { orden: Entisol grupo 1: Torriorthent asociación 1: Haplocalcid inclusión 1: Haplargid suborden: Orthent grupo 2: no tiene asociación 2: no tiene inclusión 2: Petrocalcid

LEYENDA - CORINE, 2000

	Otras zonas de irrigación (2.1.2.2.0)		Grandes formaciones de matorral denso o medianamente denso (3.2.3.1.1) Matorrales subarbutivos o arbutivos muy poco densos (3.2.3.1.2)
	Humedales y zonas pantanosas (4.1.1.0.0) Turberas y prados turbosos (4.1.2.0.0) Marismas (4.2.1.0.0) Salinas (4.2.2.0.0)		Ramblas con poca o sin vegetación (3.3.1.2.0)
	Mares y océanos (5.2.3.0.0)		Olivares en secano (2.2.3.1.0)
	Zonas llanas intermareales (4.2.3.0.0) Ríos y cauces naturales (5.1.1.1.0) Canales artificiales (5.1.1.2.0) Lagos y lagunas (5.1.2.1.0) Embalses (5.1.2.2.0) Lagunas costeras (5.2.1.0.0) Estuarios (5.2.2.0.0)		Rocas desnudas con fuerte pendiente (acantilados, etc) (3.3.2.1.0) Afloramientos rocosos canchales (3.3.2.2.0) Xeroestepa subdesértica (3.3.3.1.0) Carcavas y/o zonas en proceso de erosión (3.3.3.2.0) Espacios orófilos altitudinales con vegetación escasa (3.3.3.3.0)
	Glaciares y nieves permanentes (3.3.5.0.0)		Olivares en regadío (2.2.3.2.0)
	Otros pastizales (3.2.1.2.0)		Viñedos en regadío (2.2.1.2.0)
	Cultivos anuales asociados con cultivos permanentes en secano (2.4.1.1.0) Mosaico de cultivos anuales con prados o praderas en secano (2.4.2.1.1) Mosaico de cultivos permanentes en secano (2.4.2.1.2) Mosaico de cultivos anuales con cultivos permanentes en secano (2.4.2.1.3)		Frutales en secano (2.2.2.1.0)
	Matorrales xerófilos macaronésicos (3.2.2.2.0) Matorral boscoso de frondosas (3.2.4.1.0) Matorral boscoso de coníferas (3.2.4.2.0) Matorral boscoso de bosque mixto (3.2.4.3.0)		Cítricos (2.2.2.2.1) Frutales tropicales (2.2.2.2.2) Otros frutales en regadío (2.2.2.2.3)
	Espacios de vegetación escasa (3.3.3.0.0)		Cultivos herbáceos en regadío (2.1.2.1.0)
	Mosaico de cultivos agrícolas en secano con espacios significativos de vegetación natural y semi-natural (2.4.3.1.0)		Praderas (2.3.1.0.0)
	Playas y dunas (3.3.1.0.0)		Zonas verdes urbanas (1.4.1.0.0) Restos de instalaciones deportivas y recreativas (1.4.2.0.0) Campos de golf (1.4.2.1.0)
	Mosaico de cultivos anuales asociados con cultivos permanentes en regadío (2.4.1.2.0) Mosaico de cultivos anuales con prados o praderas en regadío (2.4.2.2.1) Mosaico de cultivos permanentes en regadío (2.4.2.2.2) Mosaico de cultivos anuales con cultivos permanentes en regadío (2.4.2.2.3) Mosaico de cultivos mixtos en secano y regadío (2.4.2.3.0)		Pastizales, prados o praderas con arbolado adherido (2.4.4.1.0) Cultivos agrícolas con arbolado adherido (2.4.4.2.0) Mosaico de prados o praderas con espacios significativos de vegetación natural y semi-natural (2.4.3.3.0)
	Mosaico de cultivos agrícolas en regadío con espacios significativos de vegetación natural y semi-natural (2.4.3.2.0)		Perennifolias (3.1.1.1.0) Caducifolias y marcescentes (3.1.1.2.0) Otras frondosas de plantación (3.1.1.3.0) Mezcla de frondosas (3.1.1.4.0) Bosque de ribera (3.1.1.5.0) Bosque de coníferas con hojas aciculares (3.1.2.1.0) Bosque de coníferas con hojas de tipo cupresáceas (3.1.2.2.0) Bosque mixto (3.1.3.0.0)
	Pastizales supraforestales templado oceánicos, pirenicos y orocantábricos (3.2.1.1.1) Pastizales supraforestales mediterráneos (3.2.1.1.2) Otros pastizales templado oceánicos (3.2.1.2.1) Otros pastizales mediterráneos (3.2.1.2.2)		Zona de extracción minera (1.3.1.0.0) Escombreras y vertederos (1.3.2.0.0)
	Zonas quemadas (3.3.4.0.0)		Zonas industriales (1.2.1.1.0) Grandes superficies de equipamientos y servicios (1.2.1.2.0) Autopistas, autovías y terrenos asociados (1.2.2.1.0) Complejos ferroviarios (1.2.2.2.0) Zonas portuarias (1.2.3.0.0) Aeropuertos (1.2.4.0.0)
	Tierras de labor en secano (2.1.1.0.0)		
	Viñedos en secano (2.2.1.2.0)		
	Arrozales (2.1.3.0.0)		
	Landas y matorrales en climas húmedos. Vegetación mesófila (3.2.2.1.0)		Tejido urbano continuo (1.1.1.0.0) Estructura urbana abierta (1.1.2.1.0) Urbanizaciones exentas y/o ajardinadas (1.1.2.2.0) Zonas en construcción (1.3.3.0.0)

LEYENDA DEL MAPA LITOSTRATIGRÁFICO

1:200.000



LEYENDA DE PERMEABILIDAD

1:200.000

